



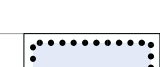
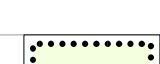




LEGENDA

-  ŘEŠENÉ ÚZEMÍ
-  ČÁST ÚZEMNÍHO PLÁNU S PRIVKY REGULAČNÍHO PLÁNU
-  ZASTAVĚNÉ ÚZEMÍ
-  ZASTAVITELNÁ PLOCHA
-  PLOCHA PŘESTAVBY
-  PLOCHA ZMĚNY VYKRAJNĚ
-  ÚZEMNÍ REZERVA

PRIVKY MAPOVÉHO DÍLA

-  HRANICE KATASTRÁLNÍHO ÚZEMÍ A JEHO NÁZEV
-  POLOHOPIS - KATASTRÁLNÍ MAPA



ZÁZNAM O ÚČINNOSTI

<p>Společnost, která změnu územního plánu vypracovala: Zastupitelstvo obce Malešovice</p> <p>Podpisová síň podatelny obce: Zámek č.2</p> <p>Datum vzniku účinnosti podatelny obce:</p>	<p>Podpisová síň: Městský úřad Pohoříčice, odbor územního plánování a stavební úřad, Václavská 688, 691 23 Pohoříčice</p> <p>Opisová vlna územního plánu poskytl: Ing. Jaroslav Hrdlička, vedoucí odboru územního plánování a stavebního úřadu</p>
--	--

Zpracovatel: **inval bystřič architekti s.r.o., Burešova 416/15, 602 00 Brno**



Genet: **doc. Ing. arch. Jiří Kříž, Ph.D., ČKA 0372**

Objekt: **Obec Malešovice, Malešovice 55, 664 65 Malešovice**

Podpisová síň: **Městský úřad Pohoříčice, odbor územního plánování a stavební úřad, Václavská 688, 691 23 Pohoříčice**

Název díla: **ÚZEMNÍ PLÁN MALEŠOVICE**

Úplné znění po vydání změn č. 1, 2, 3

Název výkresu: **VÝKRES ZÁKLADNÍHO ČLENĚNÍ ÚZEMÍ**

Datum: 2024
Formát: 1008 x 840 mm
Data záznamu: 0033_23
Měřítko: 1:5 000
Číslo výkresu: I/01

