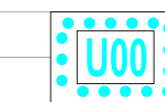




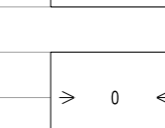





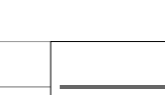
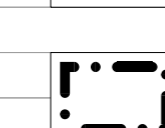



## ÚZEMNÍ PLÁN ZMĚNA Č. 2

LEGENDA

-  PLOCHA S PRVKY REGULAČNÍHO PLÁNU A JEJÍ KÓD
-  STAVEBNÍ ČARA
-  STAVEBNÍ HRANICE
-  OPLOČENÍ
-  OMEZENÍ PŘÍMÉ DOPRAVNÍ OBSLUHY
-  KÓTA UDÁVAJÍCÍ VZDÁLENOST V METRECH
-  PLOCHY SMÍŠENÉ OBYTNÉ (B)
-  PLOCHY SMÍŠENÉ VÝROBNÍ (V)
-  PLOCHY VEŘEJNÉ ZELENÉ (P)
-  PLOCHY VEŘEJNÝCH PROSTRANSTVÍ (M)
-  KÓD PLOCHY S ROZDÍLNÝM ZPŮSOBEM VYUŽITÍ
-  HRANICE PLOCH S ROZDÍLNÝM ZPŮSOBEM VYUŽITÍ
-  HRANICE SPRÁVNÍHO ÚZEMÍ OBCE
-  POLHOŘIS – KATASTRÁLNÍ MAPA



### ZÁZNAM O ÚČINNOSTI

Správní orgán, který změnu územního plánu vydal: Zastupitelstvo obce Malešovice		
Datum nabytí účinnosti změny územního plánu:		
Podpisovatel: Městský úřad Pohoříčsko, odbor územního plánování a stavební úřad, Václavská 699, 691 23 Pohoříčsko		
Oprávněná úřední osoba pořizovatele: Ing. Iva Hrošková, vedoucí odboru územního plánování a stavebního úřadu		
Objednatel: Obec Malešovice, Malešovická 51, 664 05 Malešovice		
Zpracovatel: knesel kynčl architekti s.r.o., Šumavská 416/15, 602 00 Brno		
Garant projektu: doc. Ing. arch. Jakub Kynčl, Ph.D., ČKA 02672		
Zpracovatelský tým: doc. Ing. arch. Jakub Kynčl, Ph.D., Ing. arch. Jiří Knešl, Ing. arch. Bohuš Zudek, Ing. arch. Jan Šehl, Mgr. Eln. Nizánej		
Název akce: <b>ÚZEMNÍ PLÁN MALEŠOVICE ZMĚNA Č. 2</b>		Datum: 2022
Název výkresu: VÝKRES ČÁSTI ÚZEMNÍHO PLÁNU S PRVKY REGULAČNÍHO PLÁNU		Formát: 720 x 840 mm
Měřítko: 1 : 2 000		Číslo zakázky: 00333_70_22
		Číslo výkresu: Z2/1/04