PROGRAM ROZVOJE OBCE MALEŠOVICE



NA OBDOBÍ 2016-2021

Obsah

Seznam obrázků ... 4
Seznam tabulek ... 6
ANALYTICKÁ ČÁST ... 7
Obecná charakteristika ... 8
Území ... 8
Historie ... 9
Demografická charakteristika ... 10
Počet obyvatel ... 10
Porodnost a plodnost ... 12
Pohlaví a věk ... 13
Vzdělanostní, národnostní a náboženská struktura ... 18
Ekonomická charakteristika a trh práce ... 21
Ekonomické subjekty ... 21
Trh práce ... 23
Infrastruktura ... 26
Technická infrastruktura ... 26
Dopravní infrastruktura ... 28
Dopravní obslužnost ... 29
Vybavenost ... 30
Domy/byty ... 30
Vzdělávací instituce ... 31
Zdravotnické služby ... 32
Sociální služby ... 32
Komerční a veřejné služby ... 32
Bezpečnost a IZS ... 32
Životní prostředí a krajina v území ... 35
Charakteristika ... 35
Vodstvo ... 37
Ochrana životního prostředí ... 38
Znečištění a brownfieldy ... 39
Cestovní ruchu a volný čas ... 40
Cestovní ruch a ubytovací kapacity v obci ... 40
Trávení volného času ... 40
Správa a rozpočet obce Malešovice ... 41
Správa obce ... 41

Rozpočet obce ... 41
DOTAZNÍKOVÉ ŠETŘENÍ ... 43
Úvodní informace ... 44
Struktura respondentů ... 44
Výsledky dotazníkového šetření ... 46
1. Jak se Vám v obci žije? ... 46
2. Jak hodnotíte obec v následujících oblastech? ... 46
3. Co v obci nejvíce postrádáte? ... 48
4. Jaký typ kulturních a společenských akcí Vám v obci chybí? ... 49
5. Chybí Vám v obci vybavení pro nějaký sport, případně pro nějakou volnočasovou aktivitu? ... 50
6. Jste ochoten/ochotna udělat něco pro rozvoje své obce? Případně co? ... 50
7. Je něco, co se podle Vás v obci za posledních 10 let nejvíce povedlo a také nepovedlo? Pokud ano, co to bylo? ... 51
8. Představte si, že můžete rozhodnout o využití finančních prostředků obce. Na co byste je přednostně využil/a? ... 52
Shrnutí výsledků ... 53
SWOT ANALÝZA ... 55
SWOT analýza obce Malešovice ... 56
NÁVRHOVÁ ČÁST ... 57
Strategická vize ... 58
Strategické cíle a opatření ... 58
Priorita 1 Zlepšení kvality života v obci ... 59
Opatření 1.1 Zvýšení bezpečnosti v obci ... 59
Opatření 1.2 Kvalitní a dostupné vzdělání ... 59
Opatření 1.3 Zvyšování kvality a dostupnost zdravotnických a sociálních služeb ... 59
Opatření 1.4 Výstavba a zlepšení technické infrastruktury ... 59
Opatření 1.5 Kvalitnější dopravní infrastruktura a obslužnost obce ... 60
Opatření 1.6 Rozvoj infrastruktury a aktivit pro trávení volného času ... 60
Priorita 2 Zlepšení stavu krajiny a životního prostředí obce a okolí ... 60
Opatření 2.1 Kultivace veřejného prostoru obce ... 60
Opatření 2.2 Zlepšení stavu životního prostředí ... 60
Priorita 3 Podpora cestovního ruchu a trhu práce ... 61
Opatření 3.1 Zvýšení turistické atraktivity obce jako turistického cíle ... 61
Opatření 3.2 Rozvoj podnikání a podpora zaměstnanosti ... 61
Seznam projektů obce Malešovice ... 62
PŘÍLOHY ... 64

Seznam obrázků

ANALYTICKÁ ČÁST 7

Obr. 1 Obecná poloha obce Malešovice v rámci Jihomoravského kraje a SO ORP Pohořelice v roce 2015. 8

Obr. 2 Vývoj počtu obyvatel obce Malešovice mezi roky 1869 a 2011. 10

Obr. 3 Vývoj počtu obyvatel obce Malešovice a vyšších územních celků mezi roky 2000 a 2014. 11

Obr. 4 Přirozený, migrační a celkový přírůstek obyvatel v obci Malešovice mezi rok 2000 a 2014. 12

Obr. 5 Vývoj počtu narozených dětí a hrubé míry porodnosti v obci Malešovice mezi roky 1991 a 2014. 13

Obr. 6 Věková struktura obyvatel obce Malešovice dle pohlaví v roce 2014 (31. 12.). 14

Obr. 7 Vývoj počtu obyvatel v hlavních věkových skupinách v obci Malešovice v letech 1991, 2001, 2011 a 2014. 15

Obr. 8 Věková pyramida obce Malešovice a MAS Podbrněnsko k 31. 12. 2014. 17

Obr. 9 Věková pyramida obce Malešovice a Jihomoravského kraje k 31. 12. 2014. 17

Obr. 10 Vzdělanostní struktura obyvatel obce Malešovice v roce 2011. 18

Obr. 11 Vzdělanostní struktura obyvatel obce Malešovice v roce 1991, 2001 a 2011. 18

Obr. 12 Struktura obyvatel obce Malešovice dle náboženského vyznání v roce 1991, 2001 a 2011. . 20

Obr. 13 Struktura obyvatel obce Malešovice dle národnostního složení v roce 2011. 20

Obr. 14 Registrované ekonomické subjekty a subjekty se zjištěnou aktivitou v obci Malešovice mezi roky 2009 a 2014. 22

Obr. 15 Ekonomické subjekty se zjištěnou aktivitou podle odvětví ekonomické činnosti (CZ-NACE) v roce 2014. 22

Obr. 16 Registrovaná míra nezaměstnanosti a podíl nezaměstnaných osob v obci Malešovice mezi roky 2005 a 2014. 23

Obr. 17 Dosažitelní uchazeči o zaměstnání a podíl nezaměstnaných osob od 7/ 2014 do 7/ 2015. ... 24

Obr. 18 Dopravní infrastruktura v obci Malešovice v roce 2015. 28

Obr. 19 Počet dopravních nehod a lineární trend počtu dopravních nehod na území obce Malešovice mezi roky 2007 a 2015* 34

Obr. 20 Dopravní nehody na území obce Malešovice mezi roky 2007 a 2015*. 35

Obr. 21 Půdy na území obce Malešovice. 36

Obr. 22 Corine Land Cover 2012 na území obce Malešovice. 36

Obr. 23 Záplavové území pro průtok stoleté vody a aktivní zóna záplavového území pro Q100 v obci Malešovice. 38

Obr. 24 Ochrana životního prostředí na územní obce Malešovice v roce 2015. 39

Obr. 25 Rozpočet obce Malešovice mezi roky 2000 a 2017. 42

DOTAZNÍKOVÉ ŠETŘENÍ 43

Obr. 26 Struktura respondentů dle pohlaví. 44

Obr. 27 Struktura respondentů dle věku. 45

Obr. 28 Struktura respondentů dle nejvyššího dosaženého vzdělání. 45
Obr. 29 Struktura respondentů dle ekonomické aktivity. 46
Obr. 30 Celkové hodnocení otázky č. 1. 46
Obr. 31 Hodnocení otázky č. 2. dle míry spokojenosti jednotlivých respondentů..... 47
Obr. 32 Hodnocení otázky č. 2. dle důležitosti jednotlivých respondentů..... 48
Obr. 33 Celkové hodnocení otázky č. 6. 50
Obr. 34 Rozložení uvedených odpovědí pro jednotlivé možnosti u otázky č. 8. 52

Seznam tabulek

ANALYTICKÁ ČÁST 7

Tab. 1 Věková struktura obyvatel obce Malešovice a vyšších územních celků v roce 2014 (31. 12.). 14

Tab. 2 Průměrný věk, index stáří a index ekonomického zatížení v obci Malešovice v roce 2014, včetně porovnání s hierarchicky vyššími územními celky. 16

Tab. 3 Vzdělanostní struktura obyvatel obce Malešovice v roce 2011, včetně srovnání s hierarchicky vyššími územními celky. 19

Tab. 4 Struktura obyvatel obce Malešovice dle náboženského vyznání v roce 2011. 19

Tab. 5 Struktura obyvatel obce Malešovice dle národnostního složení v roce 2011. 21

Tab. 6 Podnikatelské subjekty v obci Malešovice podle počtu zaměstnanců v roce 2013. 23

Tab. 7 Struktura uchazečů o zaměstnání v obci Malešovice mezi roky 2009 a 2014. 24

Tab. 8 Struktura obyvatel obce Malešovice dle ekonomické aktivity v roce 2011. 25

Tab. 9 Vyjížďka do zaměstnání z obce Malešovice v roce 2011. 25

Tab. 10 Intenzita dopravy na vybraných úsecích v obci Malešovice v roce2005 a 2010. 29

Tab. 11 Přehled autobusových linek ve městě Pohořelice a Moravský Krumlov v roce 2015. 29

Tab. 12 Obydlenost a typ vlastnictví domů v obci Malešovice v roce 2011. 30

Tab. 13 Období výstavby domů v obci Malešovice. 30

Tab. 14 Obydlenost a typ vlastnictví bytů v obci Malešovice v roce 2011. 31

Tab. 15 Způsob vytápění, včetně typu paliva, v domech v obci Malešovice v roce 2011. 31

Tab. 16 Trestné činy v obvodním oddělení Pohořelice mezi 7/2014 a 7/2015. 33

Tab. 17 Srovnání trestných činů a index kriminality obvodního oddělení Pohořelice s okolními obvodními odděleními mezi 7/2014 a 7/2015. 33

Tab. 18 Struktura pozemků na katastru obce Malešovice v roce 2014. 37

Tab. 19 Přehled spolků působících na území obce Malešovice v roce 2015. 40

Tab. 20 Přehled kulturních a sportovních akcí v obci Malešovice v posledním roce (2014-2015). 41

Tab. 21 Rozpočet obce Malešovice mezi roky 2008 a 2017. 42

DOTAZNÍKOVÉ ŠETŘENÍ 43

Tab. 22 Celkové hodnocení otázky č. 3. 49

Tab. 23 Celkové hodnocení otázky č. 4. 49

Tab. 24 Celkové hodnocení otázky č. 5. 50

Tab. 25 Konkrétní pomoc obci ze strany ochotných respondentů. 51

Tab. 26 Uvedené odpovědi respondentů u otázky č. 7a, co se za posledních 10 let v obci povedlo..... 51

Tab. 27 Uvedené odpovědi respondentů u otázky č. 7b, co se za posledních 10 let v obci nepovedlo. . 52

ANALYTICKÁ ČÁST

Obecná charakteristika

Území

Obec Malešovice je menší obcí ležící na jižní Moravě, v okrese Brno-venkov. Díky rozloze obce (920 ha) se Malešovice řadí k lehce nadprůměrným obcím (průměrná rozloha obcí ČR je přibližně 802 ha), nicméně počet obyvatel se řadí do 3. nejnižší skupiny obcí s 501 - 1 000 obyvateli (k 31. 12. 2014 zde žilo 576 občanů). První písemná zmínka o obci se datuje do roku 1104.

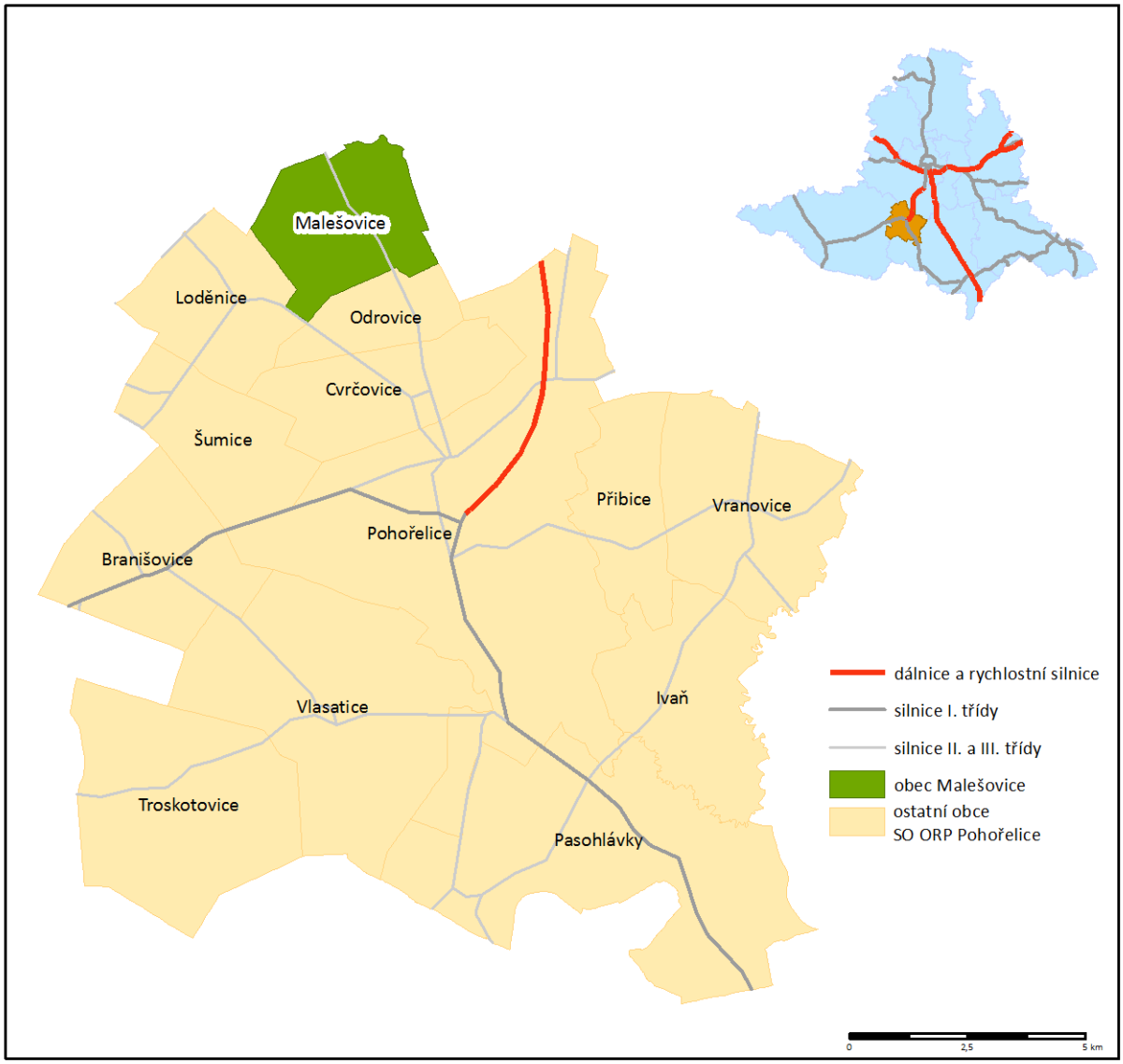

Obr. 1 Obecná poloha obce Malešovice v rámci Jihomoravského kraje a SO ORP Pohořelice v roce 2015.
Zdroj: ArcČR 500.

Z hlediska administrativního členění České republiky je obec Malešovice základním stupněm územně samosprávného celku. Malešovice náleží do správního obvodu obce s rozšířenou působností (SO ORP) Pohořelice, od kterých jsou vzdáleny přibližně 5 km. Obec je součástí Jihomoravského kraje, od krajského města Brna jsou Malešovice vzdáleny přibližně 27 km.

Obec je ve svém širším okolí součástí Mikroregionu Čistá Jihlava. Jedná se o dobrovolný svazek obcí, který byl založen za účelem koordinace záměrů a spolupráce v oblasti hospodářského, sociálního, kulturního a sportovního rozvoje obcí mikroregionu. Hlavním cílem je růst trvalé prosperity mikroregionu jako celku.

Dobrovolný svazek obcí Čistá Jihlava (DSO Čistá Jihlava) vznikl v říjnu roku 1999, součástí je celkem 11 obcí (Pohořelice, Přibice, Ivaň, Pasohlávky, Vlasatice, Branišovice, Cvrčovice, Odrovice, Malešovice, Loděnice a Šumice). Zároveň je obec Malešovice, respektive DSO Čistá Jihlava od roku 2013 partnerem Místní akční skupiny Podbrněnsko (dále jen MAS Podbrněnsko[1]). Jedná se o dobrovolné, nevládní a neziskové sdružení občanů a právnických osob, jejichž činnosti jsou postaveny na základě partnerství a vzájemné mezisektorové spolupráce. Hlavním cílem sdružení je podpora členů a ostatních subjektů v území Podbrněnska, které povedou k trvale udržitelnému a všestrannému rozvoji území.

Geomorfologicky náleží obec Malešovice do Západních Karpat, celku Dyjsko-svratecký úval (nejvyšším bodem je 10 km vzdálený vrch Výhon 355 m n. m.) a podcelku Drnholecká pahorkatina s nejvyšším bodem Pastvisko (227 m n. m.). Jedná se o nížinnou pahorkatinu tvořenou neogenními a čtvrtohorními sedimenty. Obec Malešovice se nachází v průměrné nadmořské výšce 187 m n. m. Severní okraj katastrálního území obce je tvořen řekou Jihlavou, na území katastru Malešovic se nachází několika malých vodních ploch (umělých nádrží) a poblíž zástavby obce protéká potok zvaný Potůček.

Dle strategie regionálního rozvoje České republiky na roky 2014 – 2020 je obec Malešovice zařazena mezi Rozvojové území, konkrétně se jedná o regionální centra (oblasti s koncentrací obyvatel 25 – 100 tisíc). Tyto oblasti mají následující charakteristiku: *„Patří sem hospodářská střediska regionálního významu a jejich zázemí s vyšší koncentrací obyvatel, větším počtem podnikatelských subjektů. Jejich jádra často představují v daném regionu dominantní centra zaměstnanosti.“*

Historie

Území obce Malešovice a širší okolí bylo díky vhodným podmínkám osídleno již v dávné minulosti, nejstarší archeologické nálezy v okolí obce jsou datovány do 1. století. Na území sousední obce Loděnice byly nalezeny stopy původního slovanského osídlení z 10. století. Nicméně první písemná zmínka o Malešovicích se datuje rokem 1104 (Kosmův zápis *Malissici* = Malešovice).

Ve 14. století patřila obec Malešovice mnoha majitelům (např. roku 1356 – Mareš z Cvrčovic a Hereš z Dolních Kounic, 1364 – Oldřich z Malešovic atd.). Dějiny obce a jejího rozvoje jsou silně spjaty s historií kláštera Rosa Coeli v Dolních Kounicích, jelikož před rokem 1537 náležela obec k panství kounického kláštera. Téhož roku byl klášter i s obcí prodán Jiřímu Žabkovi z Limberka, nicméně v roce 1590 přešla obec opět pod kounické panství. V roce 1498 uzavřela obec Malešovice a Pravlov zajímavou dohodu, která umožnila na oplátku za osvobození od mýta (obyvatelům Malešovic) nechat pást dobytek obyvatel obce Pravlov na území obce Malešovice.

V době vlády Karla IV. bylo původní obyvatelstvo obce v menšině, ve velké míře zde probíhalo doosídlování Němci. Naopak po roce 1945 došlo k výraznému odsunu německého obyvatelstva a v současnosti populaci tvoří zejména přistěhovalí obyvatelé po konci druhé světové války.

V Malešovicích je možné nalézt několik historicky cenných objektů (kostel sv. Štěpána, sochu svatého Jana Nepomuckého, zděná Boží muka, sochu Sv. Floriána, Svatý kříž, Pomník padlým v letech 1939–1945 a Pomník padlým v 1. světové válce). Kostel sv. Štěpána je postaven v gotickém slohu, který byl v letech 1822 a 1886 narušen (rekonstrukce). Do dnešních dní se z původní zástavby zachovaly pouze základy, opěrky presbytáře a kamenné ostění u dveří do sakristie. Na věži kostela jsou hodiny a čtyři zvony, z nichž dva byly přelity roku 1851. Zdejší farnost spadala před rokem 1276 k panenskému klášteru v Dolních Kounicích. V roce 1878 byla v obci Malešovice postavena školní budova, nicméně první historické zmínky se datují k roku 1672.

[1] Území místní akční skupiny netvoří stupeň v územním členění České republiky (není administrativním územím). Jedná se o dobrovolné sdružení, jehož je ale obec Malešovice součástí. Z tohoto důvodu je v práci území MAS metodicky nesprávně řazeno jako hierarchicky vyšší územní celek členění České republiky. Nicméně jeho zařazení má své opodstatnění, díky němu je srovnání obce Malešovice objektivnější a poskytuje lepší vypovídací hodnotu (umožňuje ucelenější pohled na danou problematiku).

Řada dokumentů se díky dramatickým změnám v osídlení, částečně popsaným výše, nedochovala. Stav zástavby a charakter katastru obce dokumentuje historická mapa –„ *Mapa stabilního katastru*“ z roku 1825 uložená v Zemském archivu v Brně. Zároveň v témže archivu je uložen kompletní otisk obecní pečeti pocházející z roku 1749 (nese nápis „*+ SIGIL: ZVR: GEMAN: MALSPITZ*:“). Ve znaku má znázorněny typické atributy obce: kosíř, radlici a vinný hrozen.

Na katastru obce Malešovice existovaly další dvě vsi, které jsou dnes již zaniklé. Ves Držkovice (*Derscowitz*, též *Štotendorf*, *Statendorf*) se rozkládala ve viniční trati dříve zvané „*Slatiny*“. Zaniklá obec se nalézala cca 1 km od Loděnice a cca 2 km od Malešovic. První zmínky o obci Držkovice pocházejí z roku 1323, kdy původně patřila k jevišovickému panství. V roce 1466 obec zanikla, za vpádu uherského krále Matyáše. Druhá ven, Poříčany, se nacházela na viniční trati „*Im alten Dorf*“, později zvané “*Za Poláčkovým sadem*“ či „ *Stará ves*“. První písemná zmínka pochází z roku 1297, nicméně již v 15. století dochází k zániku obce (Poříčany zpustly a pole a obce byly přiřazeny k Malešovicím).

Demografická charakteristika

Počet obyvatel

Podle údajů Českého statistického úřadu bylo evidováno celkem 576 obyvatel na území obce Malešovice k 31. 12. 2014. Na Obr. 2 je zachycen historický vývoj obyvatel obce na základě pravidelného sběru unifikovaných dat, tzv. censů (Sčítání lidu, domů a bytů). Pro úplnost je nutné dodat, že konzistence dat je narušena v období 40. let 20. století, kdy díky válečnému stavu neproběhl plánovaný census.

První údaje pochází z roku 1869, kdy v obci Malešovice žilo celkem 473 občanů. Následuje relativně stabilní nárůst obyvatel obce mezi jednotlivými sledovanými roky (vyjma roku 1900), nicméně v roce 1921 nastává vrchol (v té době žije v Malešovicích celkem 621 obyvatel). Od 30. let 20. století je možné si povšimnout opačného trendu, tedy počet obyvatel v obci má klesající tendenci, který je zastaven až na počátku 21. století. Společenskými a historickými událostmi, které se výrazně podepsaly na odlivu obyvatel z obce, jsou jistě hospodářská krize ve 30. letech minulého století, druhá světová válka včetně následného bezprostředního vývoje (úmrtí během války, zabrání Sudet, odsun Němců z ČSR atd.), socialistické zřízení a centrální plány osídlení (včetně například Střediskové soustavy osídlení, díky které se zhoršil či zastavil rozvoj nejmenší obcí) a společenské změny po roce 1989 (například atraktivita velkých měst). V roce 2001 dosáhla obec od roku 1869 historicky nejnižšího počtu obyvatel (365). Zvrat nastává v roce 2011, kdy Malešovice zaznamenávají přírůstek 137 obyvatel v průběhu 10 let. Pozitivní dopad ve smyslu nárůstu počtu obyvatel je možné částečně hledat v probíhající suburbanizaci, pro kterou je obec Malešovice atraktivní lokalitou.

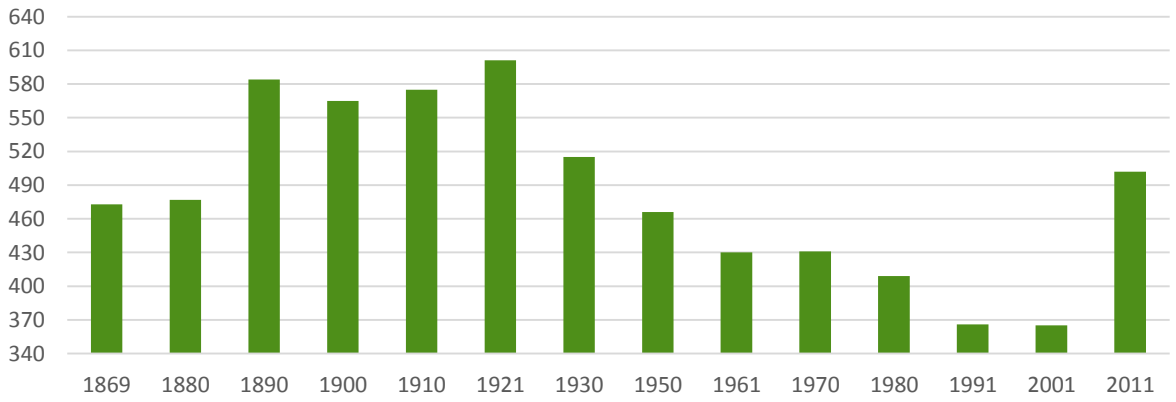

Obr. 2 Vývoj počtu obyvatel obce Malešovice mezi roky 1869 a 2011.
Zdroj: Sčítání lidu, domů a bytů v jednotlivých letech, czso.cz.

Období mezi posledními censy, tedy mezi roky 2001 a 2011 (včetně aktuální dat), ukazuje zajímavý výsledek počtu obyvatel obce Malešovice ve srovnání s hierarchicky vyššími územními celky. Po celou dobu sledovaného období (vyjma roku 2005 a 2006) je zřejmý růst počtu obyvatel, výrazně vyšší než u ostatních území. Nejmarkantnější nárůst je patrný mezi roky 2009 a 2011, počet občanů Malešovic se zvedl o 143 (téměř o 45 p. b.). V posledních letech dochází ke zmírnění rostoucí tendence v obci.

Při srovnání s širším okolím je patrné, že k postupnému nárůstu dochází v celém regionu (území MAS Podbrněnsko i okres Brno-venkov). Jedná se o jeden z pozitivních důsledků suburbanizačních procesů Brna, pro něž je tento region atraktivní lokalitou i díky výborné dopravní dostupnosti. Rostoucí tendence jsou patrné i na území Jihomoravského kraje a České republiky. Důvodem extrémního nárůstu, v případě obce Malešovice, je do velké míry její velikost. Pokud v průběhu 3 let do malé obce s 343 obyvateli přibude 177 občanů (jedná se o více než poloviční přírůstek oproti původní hodnotě), výsledné procentuální vyjádření bude výrazné.

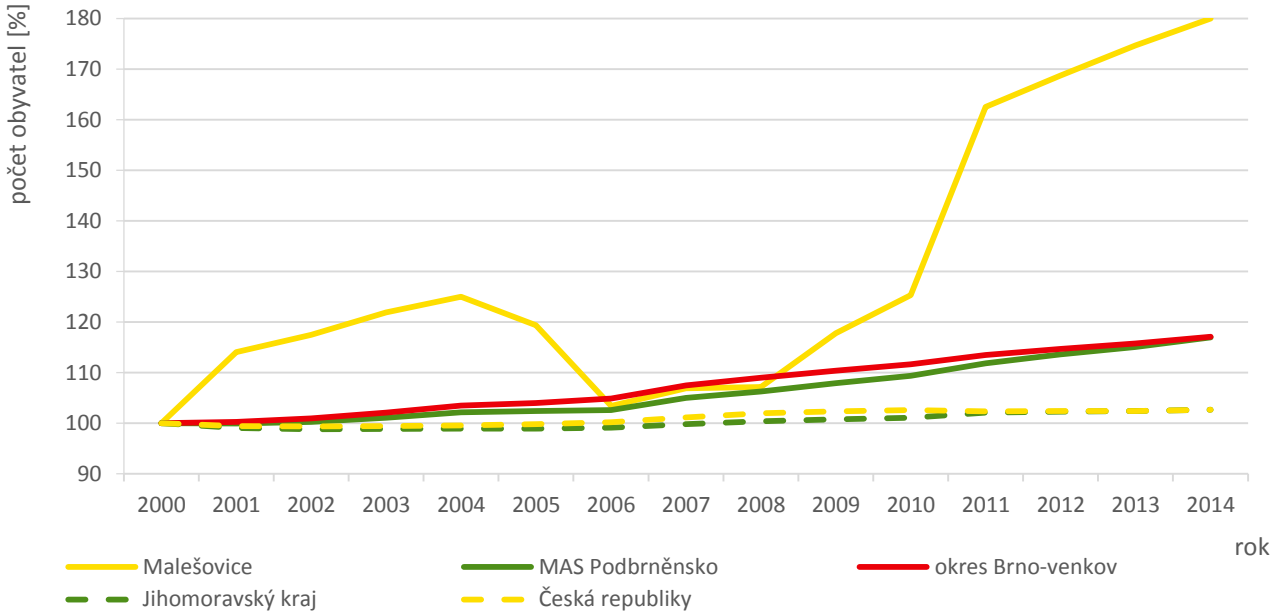

Obr. 3 Vývoj počtu obyvatel obce Malešovice a vyšších územních celků mezi roky 2000 a 2014. Zdroj: Český statistický úřad, czso.cz.

Vývoj celkového přírůstku obyvatel obce Malešovice je složen ze dvou částí, z přirozeného přírůstku (sestávajícího z počtu narozených i zemřelých občanů) a z migračního přírůstku (vystěhovalí a přistěhovalí obyvatelé). Při pohledu na Obr. 4 je patrné, že celkový přírůstek je ve větší míře ovlivňován především migračními procesy v obci. Jedním z důvodů je například nízká míra porodnosti, která je patrná v několika posledních letech napříč hierarchickými úrovněmi České republiky. Výjimkou, kdy je celkový přírůstek výrazněji tvořen přirozeným, je rok 2002 (přirozený přírůstek se pohyboval okolo hodnoty 10 a migrační přírůstek byl na hodnotě 1). Vývoj celkového přírůstku v obci Malešovice je od počátku sledovaného období značně nevyrovnaný, mezi roky 2000 a 2001 je patrný pokles sledovaného ukazatele, následně dochází ke zlepšení situace, nicméně od roku 2003 je opět pozorovaný výrazný pokles přírůstku obyvatel. Až situace v posledních několika letech vykazuje jistou míru stability. V současnosti se celkový přírůstek pohybuje okolo hodnoty 17.

Ochota migrace je v České republice obecně nízká a lidé raději preferují pravidelné dojíždění (průměrně 30 minut, maximálně 75 minut pro každodenní dojíždění – SLDB 2011). Při pohledu pouze na hodnoty znázorňující migraci obyvatel Malešovic, jsou patrné dva výrazné poklesy, které způsobily významný odliv obyvatel. Prvním z nich je na počátku sledovaného období, tedy roku 2000 a 2001, nicméně výraznější je odliv obyvatel mezi roky 2005 a 2006. Na druhé migrační vlně se nejvíce projevila především změna veřejné

vyhlášky, díky které vznikla povinnost platit veškeré potřebné poplatky i za osoby hlášené v obci. Do té doby existoval relativně velký počet cizinců, kteří byli hlášeni v Malešovicích, nicméně změnou vyhlášky došlo k výraznému odhlašování těchto obyvatel z obce. Na této migrační vlně se do určité míry bude podílet i atraktivita blízkých měst, ať již blízké Pohořelice či vzdálenější Brno (města poskytující dostatečně velkou nabídku v oblasti pracovního trhu), nicméně počet vystěhovalých obyvatel bude spíše v řádu jednotek. Naopak kladné přírůstky v posledních letech (nicméně pozorované od roku 2009) jsou do jisté míry způsobeny procesy suburbanizace, kdy jsou Malešovice se svou polohou i dopravní dostupností atraktivní lokalitou.

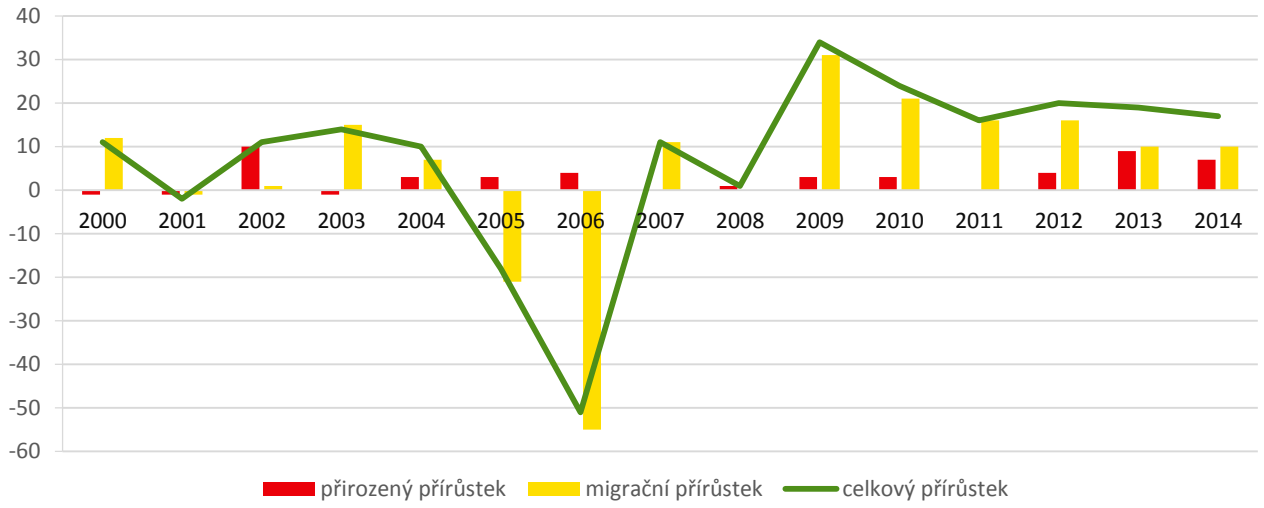

Obr. 4 Přirozený, migrační a celkový přírůstek obyvatel v obci Malešovice mezi rok 2000 a 2014. Zdroj: Český statistický úřad, czso.cz

Porodnost a plodnost

Vývoj počtu narozených dětí v obci Malešovice mezi roky 1990 a 2014 je zachycen na Obr. 5. Na počátku sledovaného období, v roce 1990, se narodily celkem 3 děti. Mezi roky 1992 a 2004 je patrná výrazná rozkolísanost ukazatele, v extrémních případech dochází k meziročním změnám dosahujících i více než 80 %. Například v roce 2002 se v obci narodilo celkem 12 dětí, následující rok pouze 2 děti. Změna oproti roku 2002 tedy dosahuje 80 %. Od roku 2004 bychom mohli hovořit o jisté formě ustáleného vývoje, který je v malé míře stále ovlivňován vnějšími vlivy. Jistou formu stabilního vývoje můžeme zaznamenat na konci sledovaného období, tedy přibližně od roku 2012 (do současnosti). Právě období konce 20. a začátku 21. století poukazuje na výraznou náchylnost malých obcí na vlivy s negativními, ale i pozitivními dopady na porodnost místních obyvatel. Existuje velké množství faktorů, nicméně v obci Malešovice se nejvíce projevují:

- Vliv prorodinných opatření i podpory rodin ze strany nižších územních celků, které do určité míry ovlivňují reprodukční chování obyvatel. Vhodně nastavená opatření mohou mít pozitivní dopad na porodnost a plodnost místních obyvatel (např. podpora mladých rodin s dětmi apod.).
- Migrační chování obyvatel. Negativní dopady jsou spatřovány především u mladších věkových kategorií, které mají tendence odcházet do větších měst (za prací i studiem) a relativně často zde zakládají své rodiny. Pozitivní dopady migrace jsou naopak patrné u menších obcí atraktivních pro mladé rodiny s dětmi, často v zázemí nadregionálního centra dojížďky (jedná se o vliv tzv. suburbanizace).
- Tzv. druhý demografický přechod, tedy celospolečenské demografické změny související s reprodukčním chováním obyvatel, především ve smyslu poklesu plodnosti (nižší počet narozených dětí jedné ženě), odklad mateřství do vyššího věku, případně i nové formy soužití a partnerského života (například tzv. singles apod.).

Celkový vývoj ukazatele počtu narozených dětí je možné hodnotit jako velice pozitivní, při proložení počtu narozených dětí křivkou je patrná stabilní a rostoucí tendence, i přes rozkolísaný vývoj v polovině sledovaného období.

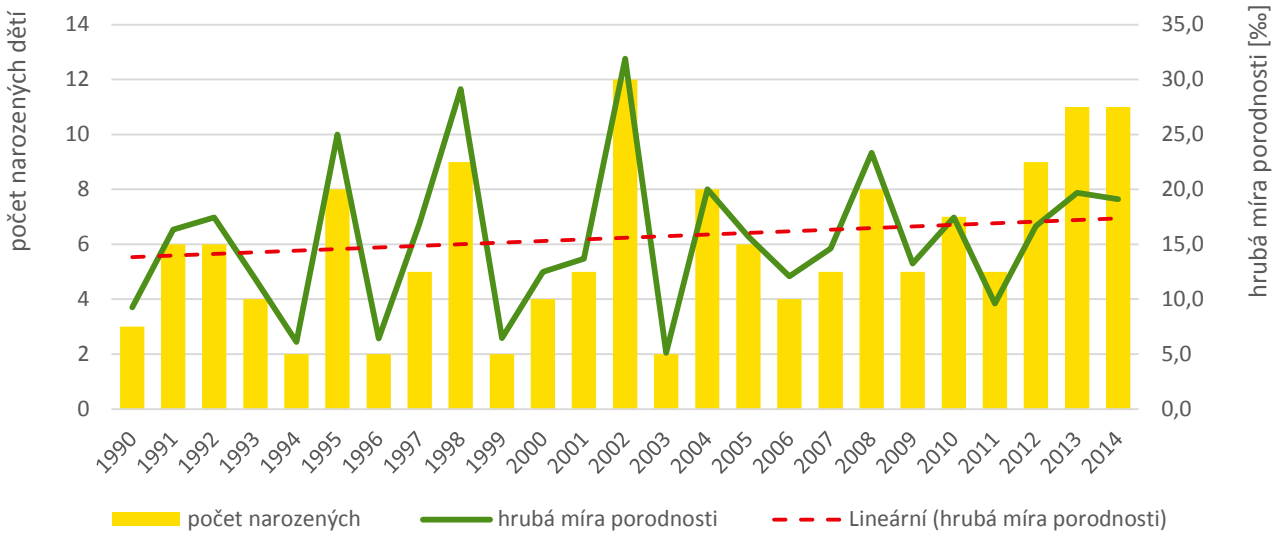

Obr. 5 Vývoj počtu narozených dětí a hrubé míry porodnosti v obci Malešovice mezi roky 1991 a 2014.
Zdroj: Český statistický úřad, czso.cz

Obr. 5 zaznamenává i další ukazatel, který je spojen s porodností obyvatel obce Malešovice. Jedná se o hrubou míru porodnosti, která udává, kolik se v daném roce narodilo dětí při přepočtu na 1 000 obyvatel daného území. Křivka hrubé míry porodnosti téměř kopíruje trendy v počtu narozených dětí, tedy je patrný počáteční nárůst hodnot, následně rozkolísanost ukazatele a v posledních letech je patrná jistá míra stabilního vývoje. Na počátku sledovaného období se hrubá míra porodnosti pohybovala na hodnotě okolo 9,3 ‰, v roce 2014 dosáhla hodnoty 19,1 ‰. Absolutního maxima bylo dosaženo v roce 2002 (31,9 ‰), minima v roce následujícím (5,1 ‰).

Pohlaví a věk

Struktura obyvatel obce Malešovice podle pohlaví odpovídá obecné struktuře populace České republiky. Jinými slovy je patrné, že ve věkové skupině 0-14 let mírně převažuje počet chlapců nad dívkami. Tento fakt souvisí s podílem narozených chlapců, respektive dívek, v České republice, kdy na 1 000 narozených dětí kolísá počet chlapců přibližně okolo konstanty 515, kdežto počet dívek okolo hodnoty 485. Následně v produktivním věku je patrné snižování rozdílu a s postupně vyššími věkovými kategoriemi je patrná mírná převaha žen. Výše popsanou obecnou strukturu obyvatel ČR podle pohlaví a věku dokládá i Obr. 6 sledující danou situaci v obci Malešovice, kdy ve věkové skupině 0-14 let mírně převažují chlapci (53,6 %) a v poproduktivní skupině obyvatel (65 a více let) převažují ženy (52,6 %). Tato nerovnováha je do určité míry způsobena **odlišnou nadějí dožití pro jednotlivá pohlaví**, v roce 2014 se naděje dožití **u mužů** odhadovala na **75,5 let**, naopak **u žen** byla naděje dožití v roce 2014 na hodnotě **80,5 let**.

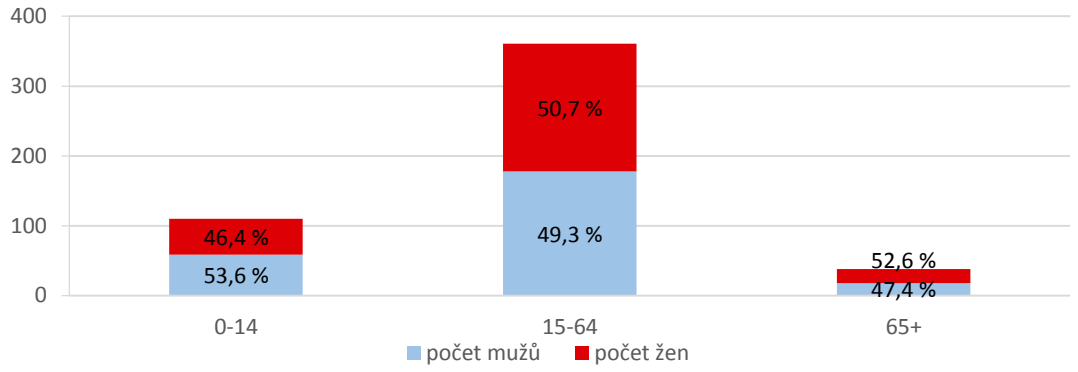

Obr. 6 Věková struktura obyvatel obce Malešovice dle pohlaví v roce 2014 (31. 12.). Zdroj: Český statistický úřad, czso.cz.

Věková struktura populace Malešovic je v současné době (rok 2014) **příznivá**, přibližně 70 % obyvatel se nachází v produktivním věku. Zároveň obec disponuje relativně významnou skupinou obyvatel předproduktivního věku (21 %) a nízkým počtem občanů ve věku 65 a více let (9 %). Pozitivní stav věkové struktury občanů Malešovic je patrný i ve srovnání s hierarchicky vyššími územními celky. Například území MAS Podbrněnsko disponuje horším stavem závislých skupin obyvatel, jinými slovy nejmladší věková struktura dosahuje nižšího podílu oproti obci Malešovice (rozdíl činní přibližně 5 p. b.). Zároveň na tomto území žije více obyvatel starších 65 let (rozdíl se pohybuje okolo 7 p. b.) a nižším podílem občanů v produktivním věku. Srovnatelná situace panuje ve všech níže zmíněných územních celcích. Je ovšem nutné podotknout, vzhledem k obecným vývojovým trendům na území celé České republiky, že s velkou pravděpodobností bude postupně docházet ke zhoršení věkové struktury obyvatel, především ve smyslu nárůstu podílu počtu obyvatel v poproduktivním věku a snižováním počtu obyvatel jednak v produktivní, tak i v předproduktivní skupině občanů. Zachování současné příznivé situace je možné vhodně nastavenými migračními procesy (respektive atraktivitou obce pro ostatní obyvatele) a natalitními a rodinnými opatřeními.

Tab. 1 Věková struktura obyvatel obce Malešovice a vyšších územních celků v roce 2014 (31. 12.).

území	0-14		15-64		65+		celkem
	abs.	rel. (%)	abs.	rel. (%)	abs.	rel. (%)	
Malešovice	121	21,0	403	70,0	52	9,0	576
Mikroregion Čistá Jihlava	1 658	15,3	7 488	68,9	1 717	15,8	10 863
SO ORP Pohořelice	2 125	15,5	9 413	68,6	2 184	15,9	13 722
MAS Podbrněnsko	6 857	16,8	27 459	67,3	6 484	15,9	40 800
okres Brno-venkov	35 749	16,8	140 919	66,1	36 481	17,1	213 149
Jihomoravský kraj	175 874	15,0	783 751	66,8	213 228	18,2	1 172 853
Česká republika	1 601 045	15,2	7 056 824	67,0	1 880 406	17,8	10 538 275

Zdroj: Český statistický úřad, czso.cz.

Obr. 7 zachycuje vývoj věkových skupin obyvatel od roku 1991 na základě dostupných informací ze Sčítání lidu, domů a bytů (SLDB) v letech 1991, 2001 a 2011. Navíc je tento graf doplněn o dostupnou aktuální hodnotu z roku 2014. V obci Malešovice dochází k zajímavé a relativně neobvyklé situaci. Od roku 1991 je patrný postupný nárůst podílu obyvatel v předproduktivní skupině, tedy nejmladší věkové kategorie. Od počátku sledovaného období se podíl této skupiny občanů zvýšil z 15,8 % na 21,0 %. Naopak největší pokles je zaznamenán u skupiny občanů starších 65 let, jejichž podíl se v roce 1991 pohyboval okolo hodnoty 12,6 % a do roku 2004 se snížil na 9 %. Produktivní skupina obyvatel Malešovic vykazuje relativně stabilní vývoj, hodnota podílu se pohybuje okolo 70 %.

Obecné vývojové trendy na všech úrovních administrativního členění České republiky zaznamenaly opačný vývoj, který vede ke zhoršení věkové struktury obyvatel (větší zatížení předproduktivní a poproduktivní

skupiny). Od roku 1991 je patrné snížení počtu obyvatel ve věku 0-14 let, zároveň dochází k výraznému zvýšení počtu obyvatel starších 65 let (postupné stárnutí populace České republiky, které je zesilováno přechodem silných ročníků do důchodového věku). Díky těmto procesům dochází k oslabení pozice produktivní skupiny obyvatel (15 – 64 let). Nicméně v obci Malešovice je tato situace odvrácena především díky pozitivnímu dopadu migrace obyvatel (atraktivní lokalita s relativně vhodnou dostupností a dopravní infrastrukturou).

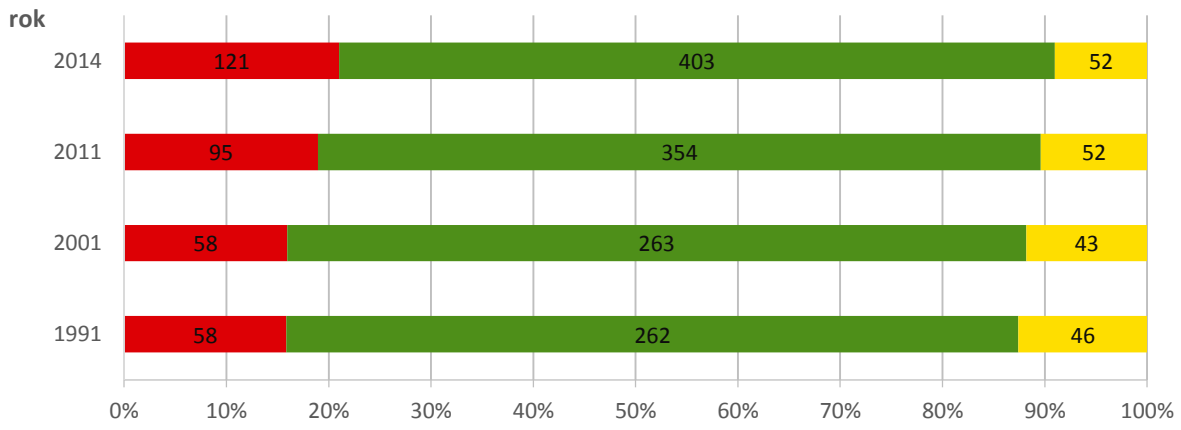

Obr. 7 Vývoj počtu obyvatel v hlavních věkových skupinách v obci Malešovice v letech 1991, 2001, 2011 a 2014.
Zdroj: Český statistický úřad, czso.cz.

Při porovnání specifických ukazatelů obce Malešovice s hierarchicky vyššími územními celky je nutné si povšimnout pozitivních výsledků Malešovic. Průměrný věk obyvatel obce v roce 2014 se pohyboval okolo hodnoty 35,8 let, což je nejnižší hodnota z níže sledovaných území. Průměrný věkem se obec přibližuje celému území MAS Podbrněnsko (40,1 let), naopak nejvyšší hodnota je zaznamenána v Jihomoravském kraji (41,9 let).

Dalším specifickým ukazatelem je tzv. **index stáří**, který udává, kolik obyvatel ze starších věkových kategorií (65 a víc let) připadá na 100 dětí. Je-li výsledná hodnota indexu stáří vyšší jak 100, poproduktivní skupina obyvatel převyšuje předproduktivní, naopak je-li výsledná hodnota nižší jak 100, převažují obyvatelé ve věku 0-14 let nad obyvateli starších 65 let. Obec Malešovice opět zaznamenává nejnižší hodnotu tohoto indexu, která se **v roce 2014 pohybovala okolo hodnoty 43,0**. Jinými slovy je zde patrná relativně **silná základna nemladších obyvatel**, která může částečně naznačovat pozitivní vývoj v nejbližších několika letech. Hodnota je výrazně odlišná od ostatních území, například okresní průměr (Brno-venkov) se v roce 2014 pohyboval okolo hodnoty 102,0, krajský okolo hodnoty 121,2. Vyjma obce Malešovice pouze území MAS Podbrněnsko zaznamenalo hodnotu nižší než 100, v roce 2014 byl index stáří 94,6.

Index ekonomického zatížení udává počet obyvatel závislé složky (0-14 a 65 a více let) na 100 obyvatel produktivní části populace obce. Jak je z Tab. 2 patrné, Malešovice dosahují v roce 2014 nejnižší hodnoty (přibližně okolo 43). Obec Malešovice se nejvíce přibližuje Mikroregionu Čistí Jihlava, nicméně hodnota indexu ekonomického zatížení je výrazně nižší, než například krajský či celorepublikový průměr. Tento ukazatel je ovšem nutné brát s jistou rezervou. Skutečná míra zatížení produktivní skupiny obyvatel je vyšší a to v důsledku nezaměstnanosti, respektive ekonomické neaktivitě určitého podílu produktivních občanů.

Tab. 2 Průměrný věk, index stáří a index ekonomického zatížení v obci Malešovice v roce 2014, včetně porovnání s hierarchicky vyššími územními celky.

území	průměrný věk	index stáří	index ekonomického zatížení
Malešovice	35,8	43,0	42,9
Mikroregion Čistá Jihlava	41,8	103,6	45,1
SO ORP Pohořelice	40,3	102,8	45,8
MAS Podbrněnsko	40,1	94,6	48,6
okres Brno-venkov	40,7	102,0	51,3
Jihomoravský kraj	41,9	121,2	49,6
Česká republika	41,7	117,4	49,3

Zdroj: Český statistický úřad, czso.cz.

Tvar **věkové pyramidy** určitého území relativně dobře vystihuje demografickou a socioekonomickou situaci dané populace. Jednotlivé zářezy v pyramidě vhodně vystihují například horší ekonomickou a politickou situaci v daných letech, jež měla negativní dopad na strukturu obyvatelstva (právě velice často ve formě snížené reprodukce daného území). Naopak výrazně vyšší počty obyvatel v jednotlivých letech naznačují zlepšení nejen ekonomických podmínek (často mohou být spojeny i vhodně nastavenou natalitní politikou), které se projevují i ve formě zvýšené reprodukce.

Dle porovnání věkové pyramidy obce Malešovice a území MAS Podbrněnsko, respektive Jihomoravského kraje (Obr. 8 a Obr. 9), jsou v určité míře patrné společné socioekonomické vlivy, které se podepsaly na struktuře obyvatel. Například pokles počtu nově narozených obyvatel na počátku 30. let 20. století je spojen s hospodářskou krizí, jež se projevuje výrazným zúžením vrcholu věkové pyramidy (v nejvyšší míře je samozřejmě zúžení spojeno s postupným vymíráním této kohorty v důsledku vysokého věku i nízkým stavem obyvatel). Naopak výrazný nárůst počtu obyvatel, společný pro všechna tři sledovaná území, je zaznamenán v 70. letech 20. století, na tzv. generaci Husákových dětí. Věková pyramida obce Malešovice vykazuje násobně vyšší nárůst podílu obyvatel současných třicátníků a čtyřicátníků, než pyramida Jihomoravského kraje a území MAS Podbrněnsko.

Jistá míra odlišnosti všech třech území je patrná ve 40. letech 20. století. Území MAS Podbrněnsko a Jihomoravský kraj zaznamenávají v těchto letech nárůst počtu obyvatel, nicméně u obce Malešovice je patrný výrazný pokles počtu obyvatel. Tento rozdílný stav je dán především polohou obce, Malešovice byly součástí Sudet, díky čemuž měla tehdejší společenská a politická situace výrazně vyšší dopad na obec.

Tvar základny věkových pyramid všech tří území vykazuje relativně stabilní růst a naznačuje pozitivní vývoj v nejbližších letech. Ten bude částečně posilován doznívajícím babyboomem silných ročníků 70. let (tzv. Husákovy děti), díky čemuž bude pravděpodobně docházet k rozšiřování základny věkových pyramid. Za zmínku jistě stojí výrazně vyšší podíl nejmladších věkových kategorií (základna pyramidy) v obci Malešovice, který odkazuje na výše zmíněnou příznivou věkovou strukturu obyvatel obce.

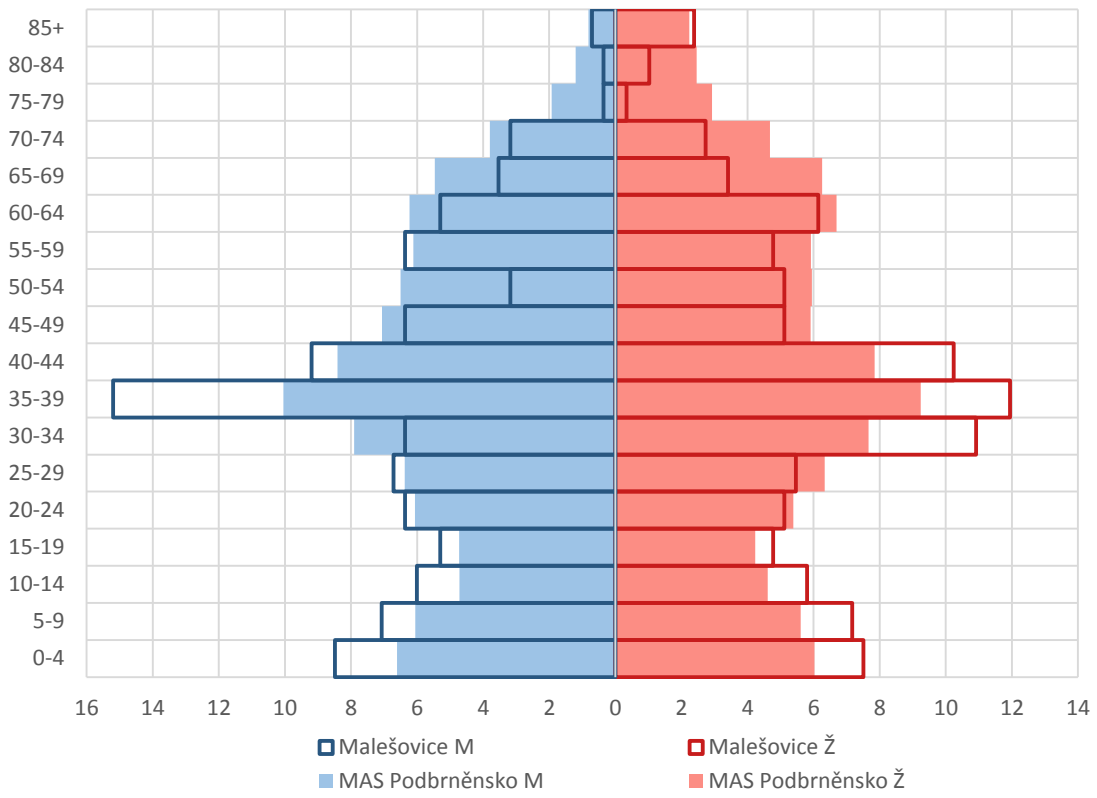

Obr. 8 Věková pyramida obce Malešovice a MAS Podbrněnsko k 31. 12. 2014.
Zdroj: Český statistický úřad, czso.cz.

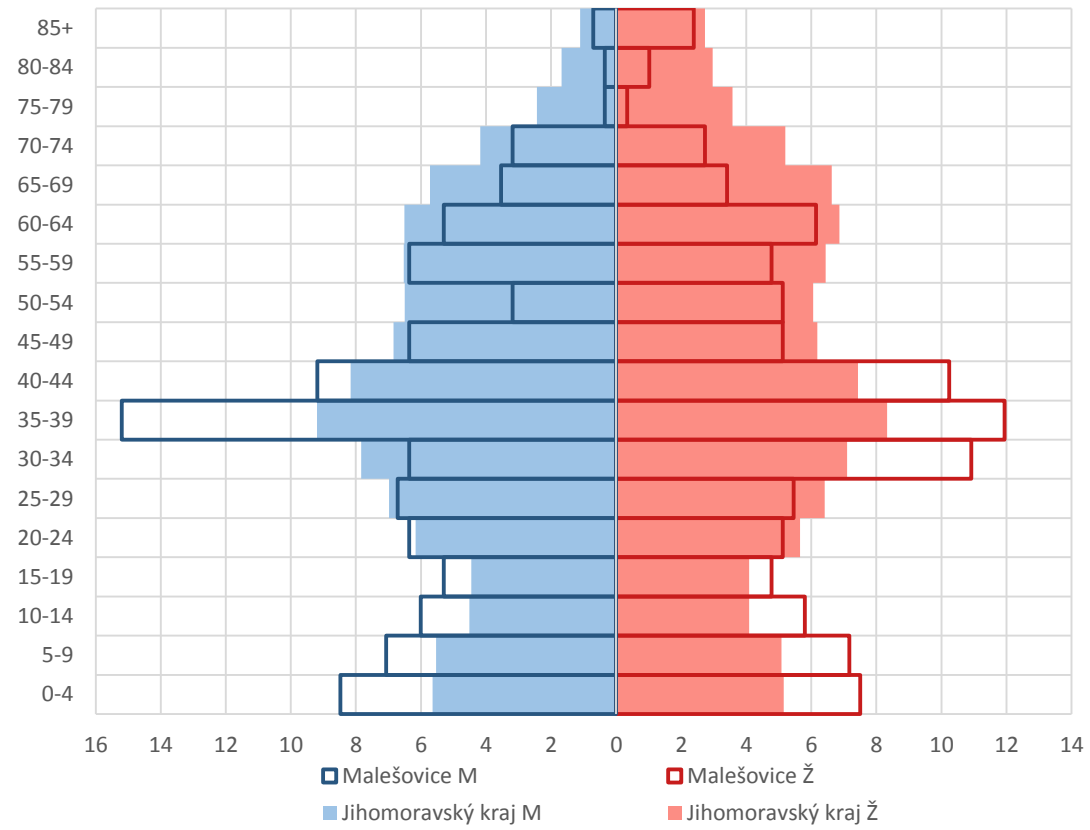

Obr. 9 Věková pyramida obce Malešovice a Jihomoravského kraje k 31. 12. 2014.
Zdroj: Český statistický úřad, czso.cz.

Vzdělanostní, národnostní a náboženská struktura

Na základě výsledků ze Sčítání lidu, domů a bytů v roce 2011 byla vzdělanostní struktura obyvatel zjišťována u celkem 407 občanů, kteří byli starší 15 let (jedná o vzorek přibližně 71 % obyvatel). Výsledky jsou vyobrazeny v Obr. 10 a následně srovnány s hierarchicky vyššími územními celky v Tab. 3. Podíl obyvatel se středoškolským vzděláním bez maturity (včetně vyučených) dosahuje nejvyšší hodnoty (40 %). Tato informace je zajímavá především z pohledu souvislostí s trhem práce a nabídkou pracovní síly.

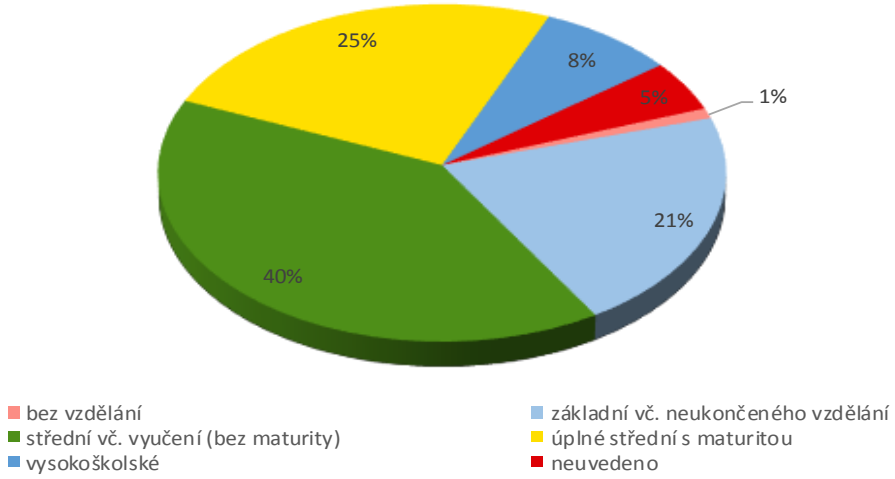

Obr. 10 Vzdělanostní struktura obyvatel obce Malešovice v roce 2011.
Zdroj: Český statistický úřad, czso.cz.

Na vývoji vzdělanostní struktury obyvatel obce Malešovice jsou patrné změny, které sledují obecné vývojové trendy napříč všemi stupni hierarchického členění území České republiky. Ve velké míře dochází k poklesu počtu obyvatel pouze se základním vzděláním (pokles téměř o 30 p. b.). Naopak vzdělanostní skupiny obyvatel vyšších jak základního vzdělání v průběhu 20 let zaznamenaly výrazné navýšení podílu. Například podíl obyvatel s úplným středoškolským vzděláním s maturitou se zvýšil téměř dvojnásobně, podíl obyvatel s vysokoškolským vzděláním téměř čtyřnásobně. Je ovšem nutné brát výsledky především z posledního Sčítání lidu, domů a bytů s jistou mírou rezervy, jelikož u téměř 5 % populace obce nedošlo ke zjištění požadované informace.

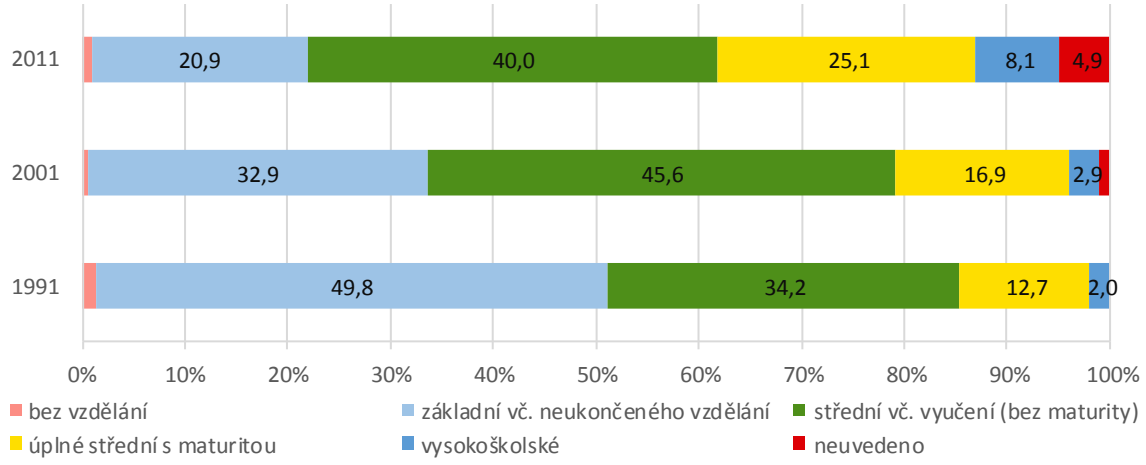

Obr. 11 Vzdělanostní struktura obyvatel obce Malešovice v roce 1991, 2001 a 2011.
Zdroj: Český statistický úřad, czso.cz.

Srovnáme-li vzdělanostní strukturu obce Malešovice s hierarchicky vyššími územími celky, jsou patrné nadprůměrné podíly obyvatel s nižšími stupni vzdělání. Například podíl obyvatel v Malešovicích pouze se základním vzděláním se pohybuje okolo 22,1 %, což je více než okresní (18,5 %), krajský (18,7 %) či celorepublikový průměr (19,1 %). Podobná situace panuje i u obyvatel se středoškolským vzdělání bez maturity. Naopak nižších podílů je dosahováno v případně úplného středoškolského vzdělání s maturitou a vysokoškolského vzdělání. Celorepublikový průměr u vysokoškolsky vzdělaných se pohybuje okolo hodnoty 13,2 %, okresní (Brno-venkov) okolo hodnoty 13,0 %, nicméně obec Malešovice dosahuje pouze 8,6% podílu vysokoškoláků.

Tab. 3 Vzdělanostní struktura obyvatel obce Malešovice v roce 2011, včetně srovnání s hierarchicky vyššími územními celky.

území	základní vzdělání (%)	středoškolské vzdělání bez maturity (%)	středoškolské vzdělání s maturitou (%)	vysokoškolské vzdělání (%)	celkem
Malešovice	22,1	42,5	26,8	8,6	407
MAS Podbrněnsko	21,8	41,2	27,7	9,3	33 473
okres Brno-venkov	18,5	36,8	31,6	13,0	174 158
Jihomoravský kraj	18,7	33,7	32,2	15,3	1 000 714
Česká republika	19,1	34,8	32,9	13,2	8 947 632

Zdroj: Český statistický úřad, czso.cz.

V obci Malešovice bylo k poslednímu Sčítání lidu, domů a bytů evidováno celkem 28,6 % věřících obyvatel hlásících se k církvi či náboženské společnosti (144 občanů). Z toho více než tři čtvrtiny obyvatel Malešovice se hlásí k Církvi římskokatolické a téměř 3 % k Českobratrské církvi evangelické a Pravoslavné církvi v českých zemích. Přibližně 14 % obyvatel obce je věřících, nicméně se aktivně nehlásí k žádné církvi a náboženské společnosti. Celkem 289 občanů nevyznává žádnou náboženskou víru, jedná se o 57,6% podíl ateistů na celkovém počtu obyvatel Malešovic.

Pokud srovnáme obec Malešovice s hierarchicky vyššími územními celky, zjistíme, že obec vykazuje výrazně nižší podíl věřících obyvatel (hlásících se k církvi či náboženské společnosti), což je na poměry Moravy relativně zajímavá informace. Ve srovnání s krajem i okresem je podíl nižší přibližně o 7 - 8 p. b. Na druhou stranu je nutné říci, že obec vykazuje vyšší podíl této skupiny obyvatel oproti celorepublikovému průměru, který je výrazně shlazen Čechami. Obdobná situace je patrná i u obyvatel bez náboženského vyznání, kdy obec Malešovice dosahuje nadprůměrných hodnot (vyjma průměru České republiky).

Tab. 4 Struktura obyvatel obce Malešovice dle náboženského vyznání v roce 2011.

území	věřící - hlásící se k církvi, náboženské společnosti	z toho:				věřící - nehlásící se k žádné církvi ani nábož. spol.	bez náboženské víry
		Církev římskokatolická	Českobratrská církev evangelická	Církev československá husitská	Pravoslavná církev v českých zemích		
Malešovice	28,6	76,0	2,7	0,0	2,7	13,7	57,6
MAS Podbrněnsko	36,0	82,1	3,6	0,8	0,8	14,8	49,2
okres Brno-venkov	36,0	84,8	1,9	1,3	0,6	13,5	50,5
Jihomoravský kraj	35,9	82,6	2,6	1,6	0,8	13,9	50,1
Česká republika	25,3	74,0	3,5	2,7	1,4	12,2	62,4

Zdroj: Český statistický úřad, czso.cz.

Mezi roky 1991 a 2011 jsou patrné nejvýraznější změny u obyvatel věřících, jejich podíl klesl z původních 71 % na pouhých 22 % (15 % obyvatel hlásících se k církvi či náboženské společnosti). Výraznou proměnou prošel i podíl obyvatel bez náboženského vyznání, mezi roky 1991 a 2001 vzrostl počet obyvatel téměř trojnásobně, následně mezi roky 2001 a 2011 je zaznamenám pokles počtu ateistických občanů (2001 téměř 47 % obyvatel, v roce 2011 pouze 30 % obyvatel). Uvedené hodnoty je ovšem nutné brát s jistou

rezervou, jelikož téměř polovina obyvatel v roce 2011 neuvedla žádnou odpověď (celkem 240 obyvatel z 502 žijících v roce 2011 na území obce Malešovice).

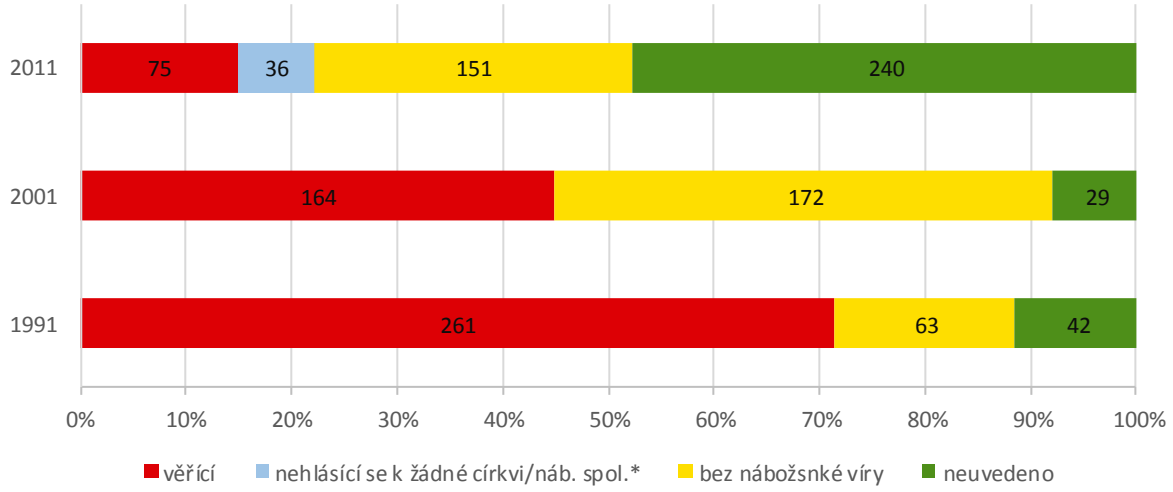

Obr. 12 Struktura obyvatel obce Malešovice dle náboženského vyznání v roce 1991, 2001 a 2011.
Zdroj: Český statistický úřad, czso.cz.
**Chybějící údaje o kategorii věřící, nehlásící se k církvi/náboženské společnosti v letech 1991 a 2001 jsou způsobeny zavedením této kategorie odpovědi až při SLDB 2011.*

Na základě výsledků Sčítání lidu, domů a bytů v roce 2011 se celkem 42 % obyvatel obce hlásilo k české národnosti. Při srovnání výsledků z roku 2001 a 2011 je patrný úbytek obyvatel v celkové výši 17 p. b. Přibližně 28 % občanů Malešovic se hlásí k národnosti moravské, mezi sledovanými roky je zaznamenán nárůst přibližně o 12 p. b. Statisticky významně zastoupenou národností je slovenská, která dosahuje vyššího podílu jak 1 % obyvatel obce Malešovice. Mezi výše zmiňovanými roky zaznamenala slovenská národnost stabilní vývoj (v obou rocích dosáhla hodnoty 1,4 %).

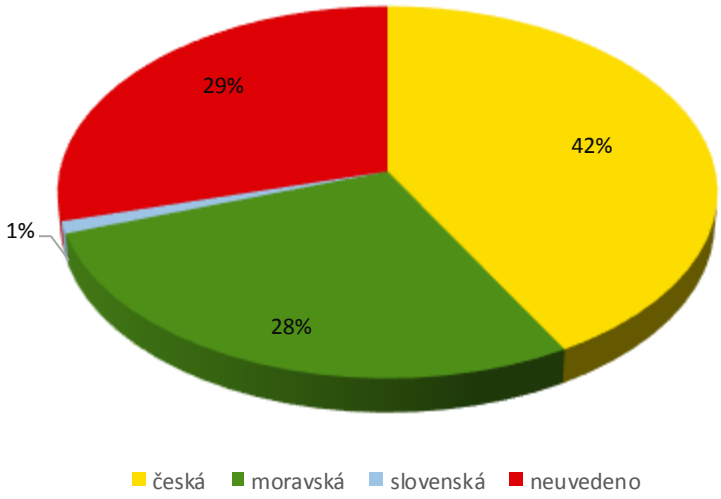

Obr. 13 Struktura obyvatel obce Malešovice dle národnostního složení v roce 2011.
Zdroj: Český statistický úřad, czso.cz.

Při srovnání národnostního zastoupení obyvatel v obci Malešovice s hierarchicky vyššími územními celky jsou patrné výrazné odlišnosti. Národnostní struktura obyvatel obce se nejvíce přibližuje struktuře občanů okresu Brno-venkov, a to v roce 2001 i 2011. Naopak nejvýraznější rozdíl panuje mezi obcí Malešovice a celorepublikovým průměrem, kdy zastoupení moravské národnosti bylo v roce 2011 pouhých 6,7 %. Je

nutné ovšem podotknout, že výsledky ze SLDB 2011 obsahují relativně velké procento respondentů, kteří na danou otázku neuvedli odpověď, zároveň celorepublikový průměr je výrazně ovlivněn početnějšími Čechami.

Tab. 5 Struktura obyvatel obce Malešovice dle národnostního složení v roce 2011.

území	česká		moravská		slezská		slovenská		německá	
	2001	2011	2001	2011	2001	2011	2001	2011	2001	2011
Malešovice	72,9	56,0	25,5	37,1	0,0	0,0	1,4	1,4	0,0	0,0
MAS Podbrněnsko	78,8	60,3	19,2	31,9	0,0	0,0	1,3	1,4	0,1	0,1
okres Brno-venkov	76,5	60,1	21,8	32,4	0,0	0,0	1,0	1,2	0,1	0,0
Jihomoravský kraj	79,5	62,8	17,9	28,6	0,0	0,0	1,4	1,6	0,1	0,1
Česká republika	92,0	86,1	3,8	6,7	0,1	0,2	1,9	1,9	0,4	0,2
území	**polská**		**romská**		**ruská**		**ukrajinská**		**vietnamská**	
	2001	2011	2001	2011	2001	2011	2001	2011	2001	2011
Malešovice	0,0	0,0	0,0	0,0	0,0	0,0	0,3	0,0	0,0	0,0
MAS Podbrněnsko	0,1	0,0	0,0	0,1	0,0	0,1	0,1	0,5	0,0	0,3
okres Brno-venkov	0,0	0,1	0,0	0,0	0,1	0,1	0,1	0,5	0,0	0,1
Jihomoravský kraj	0,1	0,1	0,1	0,0	0,1	0,1	0,1	0,6	0,1	0,3
Česká republika	0,5	0,5	0,1	0,1	0,1	0,2	0,2	0,7	0,2	0,4

Zdroj: Český statistický úřad, czso.cz.

<u>Silné stránky</u>: vzrůstající počet obyvatel, rostoucí trend porodnosti v obci, zvyšující se podíl mladších obyvatel, vyšší zastoupení mladší složky obyvatel

<u>Slabé stránky</u>: klesající migrační proudy, vzdělanostní struktura

Ekonomická charakteristika a trh práce

Ekonomické subjekty

V obci Malešovice se dle veřejně dostupných dat od Českého statistického úřadu k 31. 12. 2013 nacházelo celkem 110 ekonomických subjektů, z čehož celkem 72 subjektů bylo se zjištěnou aktivitou. V roce 2014 (31. 12.) se v obci nacházelo celkem 70 ekonomických subjektů se zjištěnou aktivitou. Obr. 14 zachycuje vývoj počtu ekonomických subjektů v Malešovicích, včetně subjektů se zjištěnou aktivitou. Díky tomu je možné dosáhnout lepší vypovídací hodnoty, jelikož je možné vyloučit subjekty nevykazující žádnou činnost. Ve sledovaném období je patrný meziroční růst počtu registrovaných subjektů. Počet subjektů se zjištěnou aktivitou vykazuje růst do roku 2012, od roku 2013 je patrný meziroční pokles. Průměrné zastoupení subjektů se zjištěnou aktivitou se pohybuje okolo 65 - 74 %.

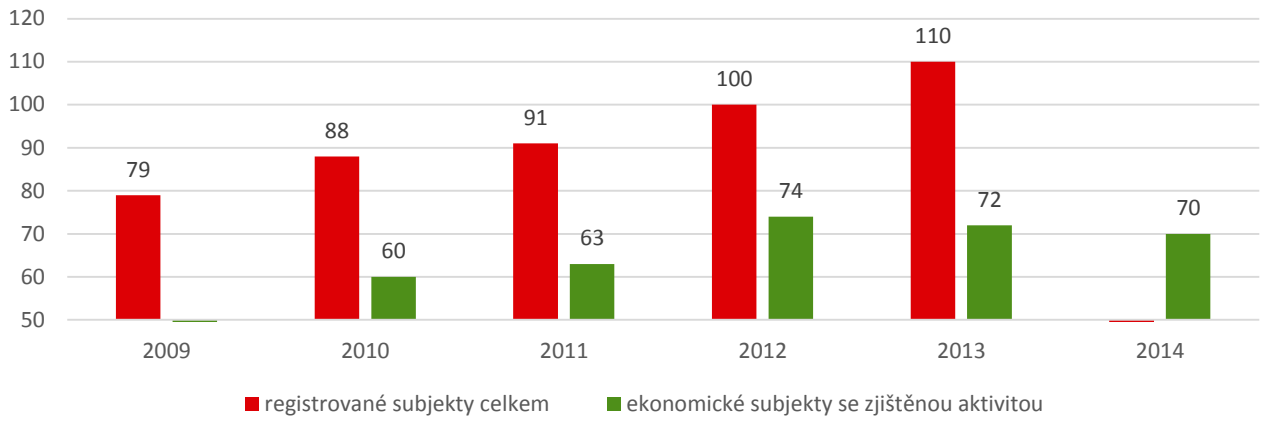

Obr. 14 Registrované ekonomické subjekty a subjekty se zjištěnou aktivitou v obci Malešovice mezi roky 2009 a 2014.
Zdroj: Český statistický úřad, czso.cz.

Na Obr. 15 je zachycena struktura ekonomických subjektů dle typu ekonomické činnosti. Pro lepší vypovídací hodnotu jsou zobrazeny pouze subjekty se zjištěnou aktivitou. Největší zastoupení vykazuje oblast zemědělství, lesnictví a rybářství (25 %), což dokresluje i krajinný ráz obce. Dalšími významnými oblastmi dle typu ekonomické činnosti jsou těžba a průmysl (19 %), 77 % všech subjektů těžby a průmysl tvoří zpracovatelský průmysl, stavebnictví (18 %) a velkoobchod a maloobchod a opravy a údržba motorových vozidel (13 %).

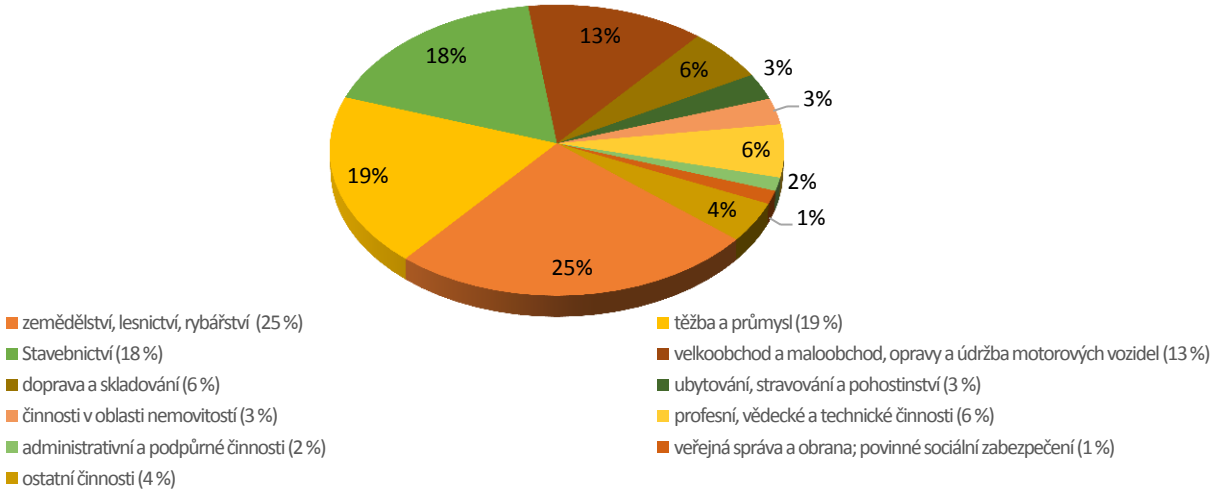

Obr. 15 Ekonomické subjekty se zjištěnou aktivitou podle odvětví ekonomické činnosti (CZ-NACE) v roce 2014.
Zdroj: Český statistický úřad, czso.cz.

Mezi největší zaměstnavatele v obci, dle počtu zaměstnanců, se řadí firma Sušárna Pohořelice, s.r.o., pobočka Malešovice. Firma je zaměřena především na zemědělskou výrobu (výroba krmiv, výroba a opravy zemědělských strojů, silniční motorová doprava). Dle veřejně dostupných údajů tato firma zaměstnává celkem 52 zaměstnanců, nicméně pobočka Malešovice disponuje přibližně 10 zaměstnanci. Dalším významným zaměstnavatele je Mitrenga – stavby, spol. s r.o., která se věnuje především oblasti stavebnictví (zajištění statiky objektu nebo jeho zesílení, odstranění vlhkosti a ochrana proti vodě, řezání a vrtání stavebních konstrukcí, novostavba a oprava kamenných a betonových mostů, novostavba a oprava mostů pomocí ocelových tenkostěnných obloukových konstrukcí). Dle veřejně dostupných údajů tato společnost zaměstnává přibližně 12 osob.

Tab. 6 Podnikatelské subjekty v obci Malešovice podle počtu zaměstnanců v roce 2013.

počet zaměstnanců	registrované subjekty celkem	ekonomické subjekty se zjištěnou aktivitou
bez zaměstnanců	44	44
1 - 5 zaměstnanců	11	11
6 - 9 zaměstnanců	2	2
10-15 zaměstnanců	2	2
ekonomické subjekty celkem	110	72
neuvedeno	51	13

Zdroj: Český statistický úřad, czso.cz.

Trh práce

Na Obr. 16 je zachycena křivka vývoje dvou ukazatelů úrovně nezaměstnanosti v obci Malešovice od roku 2005 do současnosti. První je míra nezaměstnanosti (MN), která byla sledována Ministerstvem práce a sociálních věcí do roku 2011. V tomto roce došlo ke změně metodiky a přistoupilo se ke sledování tzv. podílu nezaměstnaných osob (PNO). Tento nový ukazatel vychází oproti RMN nominálně nižší. Bohužel tímto procesem vznikla mezera v časové řadě pro rok 2012 a 2013. Z hlediska vývoje nezaměstnanosti v obci jsou patrné obecné vývojové trendy (pozorované i v hierarchicky vyšších územních celcích). Od počátku sledovaného období dochází k poklesu nezaměstnanosti, který vrcholí v roce 2008. Následující rok jsou patrné dopady související s hospodářskou krizí, které se na nezaměstnanosti podepsaly zvýšením počtu nezaměstnaných osob, tedy zvýšením úrovně nezaměstnanosti. Následuje krátký meziroční výkyv, nicméně rostoucí trend vrcholí v roce 2011. Na počátku sledovaného období se míra nezaměstnanosti pohybovala na úrovni 14,1 %, na konci sledovaného období je podíl nezaměstnaných osob na úrovni 5,0 %, což odpovídá přibližně 7 % dle metodiky RMN.

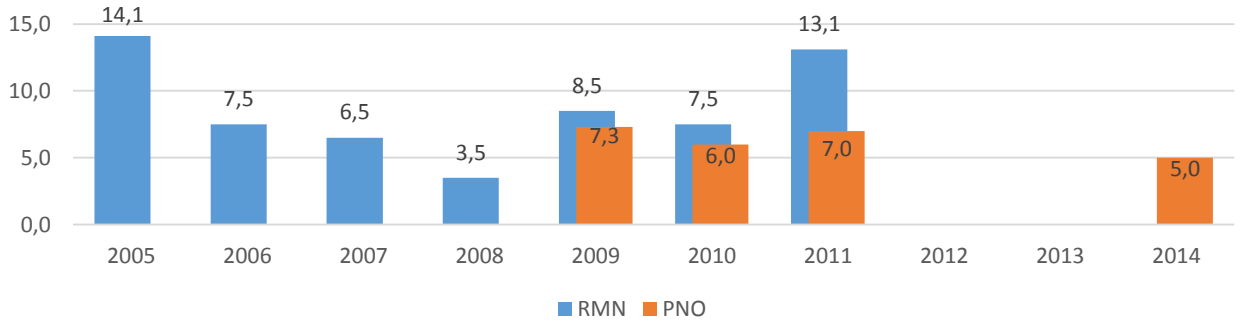

Obr. 16 Registrovaná míra nezaměstnanosti a podíl nezaměstnaných osob v obci Malešovice mezi roky 2005 a 2014.
Zdroj: Ministerstvo práce a sociálních věcí, mpsv.cz; Český statistický úřad, czso.cz.

Vývoj podílu nezaměstnaných osob v průběhu roku v obci Malešovice je zachycen na Obr. 17. Ten částečně odpovídá obecnému vývojovému trendu. Tedy nejvyšší podíl nezaměstnaných osob je vázán na zimní měsíce, kdy se projevují sezónní výkyvy nezaměstnanosti v relativně silných segmentech (zemědělství a lesnictví, stavebnictví) a svou roli zde sehrává i zaměstnanost v cestovním ruchu. Naopak nejnižší podíl nezaměstnaných osob a nejmenší počet uchazečů o práce jsou vázány na letní měsíce (srpen až říjen).

Na první pohled by se mohlo zdát, že obecný vývojový trend plně neodpoví na situaci v Malešovicích. Z Obr. 17 je patrná neustálá klesající tendence v průběhu celého sledovaného období. Nicméně ta souvisí především se zlepšením situace na trhu práce v obci, tedy mezi červencem roku 2014 a 2015 došlo ke snížení počtu nezaměstnaných osob, především v jarních měsících roku 2015 (pokles je výrazně nižší). Druhým důvodem částečného odklonu od obecného vývojového trendu je do jisté míry i velikost sledovaného území. Malešovice jsou relativně malou obcí s malým počtem obyvatel, díky čemuž se i relativně nevýznamné změny výrazně projeví.

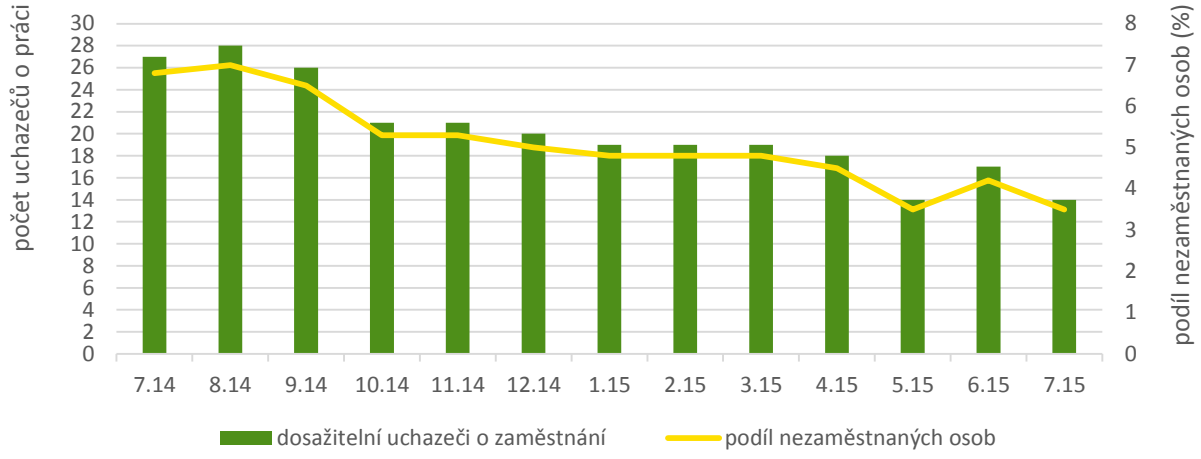

Obr. 17 Dosažitelní uchazeči o zaměstnání a podíl nezaměstnaných osob od 7/ 2014 do 7/ 2015. Zdroj: Ministerstvo práce a sociálních věcí, mpsv.cz.

V Malešovicích v roce 2014 bylo evidováno celkem 20 uchazečů o zaměstnání. V 5 případech se jednalo o uchazeče se zdravotním postižením. V témže roce byl v evidenci úřadu práce v obci Malešovice 1 absolvent a celkem 10 osob ucházejících se o zaměstnání déle než 12 měsíců. Podíl nezaměstnaných osob se pohyboval na hodnotě 5,01 %.

Tab. 7 Struktura uchazečů o zaměstnání v obci Malešovice mezi roky 2009 a 2014.

		2009	2010	2011	2014
uchazeči o zaměstnání		18	15	26	20
uchazeči se zdravotním postižením		2	3	2	5
uchazeči o zaměstnání dosažitelní		17	15	26	20
míra nezaměstnanosti (%)		8,54	7,54	13,07	.
podíl nezaměstnaných osob (%)		.	.	.	5,01
uchazeči na 1 volné místo		18	7,5	26	.
struktura uchazečů podle věku	do 19 let	2	-	5	.
	20 - 24 let	2	-	5	.
	25 - 29 let	4	4	2	.
	30 - 34 let	2	4	1	.
	35 - 39 let	4	3	6	.
	40 - 44 let	1	1	1	.
	45 - 49 let	-	-	1	.
	50 - 54 let	2	2	3	.
	55 - 59 let	1	1	2	.
	60 a více let	-	-	-	.
struktura uchazečů podle vzdělání	základní vč. neukončeného vzdělání	2	2	1	.
	střední vč. vyučení (bez maturity)	11	7	18	.
	úplné střední s maturitou	3	5	6	.
	vysokoškolské	2	2	1	.
	absolventi škol	4	2	6	1
struktura uchazečů podle délky nezaměstnanosti	méně než 3 měsíce	5	8	11	.
	3 měsíce a více, méně než 6 měsíců	8	2	8	.
	6 měsíců a více, méně než 9 měsíců	3	-	4	.
	9 měsíců a více, méně než 12 měsíců	-	1	-	.

		2009	2010	2011	2014
	12 měsíců a více, méně než 24 měsíců	2	3	1	.
	24 měsíců a více	-	1	2	.

Zdroj: Český statistický úřad, czso.cz.

Míra ekonomické aktivity v obci Malešovice se v roce 2011 pohybovala okolo hodnoty 51, %, což ve srovnání s celorepublikovým průměrem (57 %) je hodnota nižší. Dle výsledků SLDB (k 26. 3. 2011) bylo z celkového počtu ekonomicky aktivních obyvatel 258 zaměstnaných (97 %). Ze zaměstnaných obyvatel převažují především zaměstnanci (178) a dále pak samostatně činní (42 obyvatel). Naopak nejméně je pracujících studentů a učňů (3) a pomáhajících zaměstnaných osob (5). Rozdíly mezi muži a ženami jsou patrné napříč ekonomickou aktivitou obyvatel, nicméně nejsou výrazně velké.

Tab. 8 Struktura obyvatel obce Malešovice dle ekonomické aktivity v roce 2011.

ekonomická aktivita			obyvatelstvo celkem		dle pohlaví	
			abs.	%	muži	ženy
obyvatelstvo celkem			502	100,0	247	255
ekonomicky aktivní			258	51,4	141	117
z toho	zaměstnaní		250	49,8	136	114
	z toho	zaměstnanci	178	35,5	98	79
		zaměstnavatelé,	8	1,6	7	1
		samostatně činní	42	8,4	25	17
		pomáhající	5	1,0	-	5
		pracující studenti a učni	3	0,6	-	3
		pracující důchodci	8	1,6	6	2
		ženy na mateřské dovolené	6	1,2	-	6
	nezaměstnaní		8	1,6	5	3
	z toho	hledající první zaměstnání	4	0,8	3	1
		ostatní nezaměstnaní	4	0,8	2	2
ekonomicky neaktivní			226	45,0	95	131
z toho	nepracující důchodci		87	17,3	30	57
	ostatní s vlastním zdrojem obživy		13	2,6	-	13
	osoby v domácnosti, děti předškolního věku, ostatní závislé osoby		55	11,0	28	27
	žáci, studenti, učni		71	14,1	37	34
nezjištěno			18	3,6	11	7

Zdroj: Český statistický úřad, czso.cz.

Na základě výsledků ze Sčítání lidu, domů a bytů v roce 2011 vyjíždí celkem 102 obyvatel obce Malešovice pravidelně za prací. Přibližně 39 obyvatel vyjíždí do jiné obce okresu Brno-venkov a 56 do jiného okresu Jihomoravského kraje (s největší pravděpodobností do města Brna). Denně z obce vyjíždí celkem 87 obyvatel, z nichž nejvíce do 29 minut od Malešovic. Pokud započítáme i obyvatele vyjíždějící za prací na vzdálenost maximálně 44 minut včetně, u velké většiny obyvatel se bude jednat o dojíždění do nedalekého krajského města Brna.

Tab. 9 Vyjížďka do zaměstnání z obce Malešovice v roce 2011.

vyjíždějící, doba cesty	zaměstnaní		
	celkem	muži	ženy
vyjíždějící do zaměstnání a škol	102	55	47
v rámci obce	4	2	2
do jiné obce okresu	39	15	24

vyjíždějící, doba cesty	zaměstnaní		
	celkem	muži	ženy
do jiného okresu kraje	56	35	21
do jiného kraje	1	1	-
do zahraničí	2	2	-
vyjíždějící denně mimo obec	87	45	42
do 14 minut	17	9	8
15 - 29 minut	34	19	15
30 - 44 minut	23	14	9
45 - 59 minut	6	1	5
60 - 89 minut	6	2	4
90 a více minut	1	-	1
zaměstnaní bez stálého pracoviště	18	14	4
zaměstnaní a žáci s nezjištěným místem pracoviště, školy v ČR	10	7	3

Zdroj: Český statistický úřad, czso.cz.

Silné stránky: vývoj nezaměstnanosti v obci, počet uchazečů o zaměstnání

Slabé stránky: vývoj počtu ekonomických subjektů se zjištěnou aktivitou

Infrastruktura

Technická infrastruktura

Obec Malešovice je od roku 2003 napojena na skupinový **vodovod** Pohořelice, jehož hlavním vodojem je VDJ Smolín (2 × 1000 m^3 – 222,0/217,0 m n. m.) a zdrojem pitné vody je jímací území Cvrčovice. Z vodojemu 400 m^3 u jímacího území je voda čerpána do vodojemu Smolín potrubím DN 200 + 300 a v době mimo čerpání je zpětně využíváno jako gravitační. Obec Malešovice je napojena na rozvody v obci Cvrčovice řadem DN 150 přes Odrovice. Vodovod je v majetku obce a ve správě MIS Všechovice. Současná spotřeba pro 514 obyvatel je průměrně Qp = 38,6 m^3/den (0,46 l/s) a dle Programu rozvoje vodovodů a kanalizací Jihomoravského kraje (PRVK JmK) se nepředpokládá nárůst. Na území katastru není žádné ochranné pásmo veřejných zdrojů pitné vody. Na infrastrukturu zásobující obec Malešovice je připojeno přibližně 98 % obyvatel obce.

Dle dostupných informací z územního plánu obce Malešovice nejsou v nejbližší době plánovány velké investice do zařízení a infrastruktury pitné vody. Pro navrhované plochy postačí rozšířit veřejné řady v profilech DN 80–100 v nových ulicích.

Od roku 2004 je v obci vybudovaná splašková **kanalizace**, včetně **čistírny odpadních vod** (ČOV) s kapacitou 600 ekvivalentních obyvatel (Qp = 51 m^3/s), na kterou je připojena také obec Odrovice. Kapacita ČOV by mohla být v budoucnu problémem, již v současné době žije na území obou obcí více než 700 obyvatel. Problematická situace by mohla nastat v případě většího rozvoje obce. ČOV je mechanicko-biologická s nitrifikací a denitrifikací a je v majetku obce a ve správě MIS Všechovice. Kanalizace je navržena jako tlaková v profilech DN 50–150. Srážkové vody ze zástavby jsou odváděny povrchově do místních vodotečí většinou podél komunikací a systém je v tomto rovinatém terénu vyhovující. Na kanalizaci a čistírnu odpadních vod je v Malešovicích připojeno přibližně 98 % obyvatel.

Dle dostupných informací z územního plánu obce Malešovice nejsou v nejbližší době plánovány velké investice do kanalizační sítě a zařízení s ní související. Územní plán vymezuje plochy technické infrastruktury č. 033 a 034 pro čistírnu odpadních vod a její případné rozšíření z důvodu rozvoje obce. Pro rozvojové plochy postačí pouze rozšířit stávající tlakovou kanalizaci splaškových vod. Samostatně bude nutné řešit odkanalizování bioplynové stanice a skladových ploch surovin zejména z drůbeží farmy s ohledem na zdroj

vody pro tuto farmu. Nicméně se jedná o projekt soukromého subjektu, ze strany obce nejsou očekávány žádné vklady. Taktéž projekt bioplynové stanice v Malešovicích je situován na okraj obce, kde i díky tomu by nemělo docházet k negativním vlivům na chod obce a jejích obyvatel.

Svoz a likvidaci **komunálního odpadu** v obci zajišťuje firma SITA CZ. Na území obce se nenachází skládka komunálního odpadu, nejbližší skládka komunálního odpadu je v Žabčicích (provozuje firma A.S.A. Žabčice, s. r. o.). Zároveň se na území obce nenachází sběrné středisko, nicméně dle územního plánu Malešovic je vymezena plocha pro sběrné středisko v obci naproti hřbitovu u silnice směr Loděnice.

Obec Malešovice je v základním provozním stavu napájena z venkovního vedení vysokého napětí (VN) 90. Toto vedení je napájeno z rozvodny 110/22 kV Pohořelice (PHE) zprovozněné v roce 2010. V mimořádných provozních stavech (práce na vedení, poruchy apod.) je možno napájet obec Malešovice přes VN 81 z rozvodny Hrušovany u Brna (HB) nebo přes VN 180 z rozvodny Oslavany (OS). Napájecí venkovní vedení VN 90 je dostatečně dimenzováno. Síť VN je tvořena volným vedením VN na podpěrných betonových bodech a je v dobrém technickém stavu. Vedení jsou v majetku E.ON Distribuce, a. s.

Elektrická soustava nízkého napětí (NN) je v severní části obce napájena z distribučních trafostanice (TS) Medlovská a MŠ. V této části obce je původní venkovní elektrorozvodná síť vybudovaná v roce 1973. Domovní přípojky jsou řešeny závěsnými kabely na střešníky, v ojedinělých případech kabelovou přípojkou. TS Obec je umístěna v centru zástavby a napájí jak původní síť NN (ze 70. let), tak i nově vybudovanou kabelovou síť (4 × 150 1-NAVY) a navazující venkovní izolovanou síť (4 × 120 + 25 AES). V této části obce jsou veškeré přípojky kabelové. Technický stav sítě NN je ve starší části sítě vyhovující. V nových částech sítě velmi dobrý.

Dle informací z územního plánu obce Malešovice nejsou do budoucna navrhovány výraznější změny napájení obce VN. Z hlediska napájení obce NN jsou navrhovány především přestavby a demontování TS a doplnění sítě NN o 2 nové TS. V případě vybudování bioplynové stanice je dále řešena výstavba TS odběratelské. V několika případech jsou dle Územního plánu navrhovány přeložky vedení VN. Kabelová síť NN bude budována především v nových lokalitách.

Malešovice jsou **plynofikovány** od roku 1996. Zdrojem je regulační stanice (RS) vysokotlakého (VTL)/střednětlakého (STL) plynovodu 1200 na jižním okraji katastru a s přípojkou VTL DN 100. Rozvody v obci jsou STL DN 63–90 (160 vývod z RS) a s odbočkou do Loděnic a Odrovic. Současná spotřeba je průměrně 170 m^3/hod u maloodběratelů a 200 m^3/hod u velkoodběratelů a při využití všech rozvojových ploch se může zvýšit na průměrných 350 m^3/hod u maloodběratelů a na 400 m^3/hod u velkoodběratelů. Rozvoj plynové infrastruktury bude odvislý od stavebních úprav objektů (zateplení stávajících, pasivní či nízkoenergetické) či způsobu vytápění a přípravy teplé užitkové vody. Rozvoj zástavby západním směrem je omezen koridorem tranzitních plynovodů, včetně oplocené předávací stanice. Jsou to řady velmi vysokotlakého plynovodu (VVTL) DN 800 + 2 × 900 + 1000 + 1400 a kabelových tras dálkových optických kabelů (DOK) a dálkových kabelů (DK). Majitelem a provozovatelem sítě na území obce je RWE Transgas, a. s., plynovody VVTL vlastní a provozuje Net4Gas, s.r.o.

Dle dostupných informací z územního plánu obce Malešovice nejsou v nejbližší době plánovány velké investice do zařízení a infrastruktury na plyn. V územním plánu nejsou vymezeny žádné rozvojové trasy pro zásobování území plynem, pro rozvojové plochy postačí rozšíření stávajících plynovodů STL v profilech DN 63–90.

V obci je rozvedena **síť vedení elektronických komunikací** zajišťující kvalitní elektronickou komunikaci jdoucí podél jižní cesty na Medlov, přes střed obce a dále podél silnice na Pravlov. DK a DOK je rovněž veden podél tranzitních plynovodů VVTL. Malešovice jsou napojeny na digitální ústřednu Telefónica O_2 umístěnou ve středu obce při křižovatce silnic č. II/395 a III/39525. Severně od obce u silnice na Pravlov je postavena základnová stanice GSM společnosti Vodafone.

Dle informací z územního plánu obce Malešovice nejsou v nejbližší době plánovány velké investice do zařízení pro elektronickou komunikaci. Územní plán vymezuje pouze stabilizované páteřní trasy elektronických komunikací (provozovatel Telefónica O2 a RWE) a dvě zařízení elektronických komunikací (provozovatelé Telefónica O_2 a Vodafone).

Dopravní infrastruktura

Z hlediska napojení obce Malešovice na páteřní pozemní komunikace České republiky bychom mohli hovořit o relativně pozitivním stavu. Obcí prochází jediná silnice 2. třídy II/395 (Pohořelice – Malešovice – Dolní Kounice – Moravské Bránice) a jedna silnice 3. třídy III/39525 (Malešovice – Loděnice). Je ovšem nutné podotknout, že nejbližší dálnice a rychlostní komunikace se nachází pouze 8 kilometrů od obce, sjezd/nájezd č. 16 a 23 na rychlostní silnici R52 (Brno – Pohořelice).

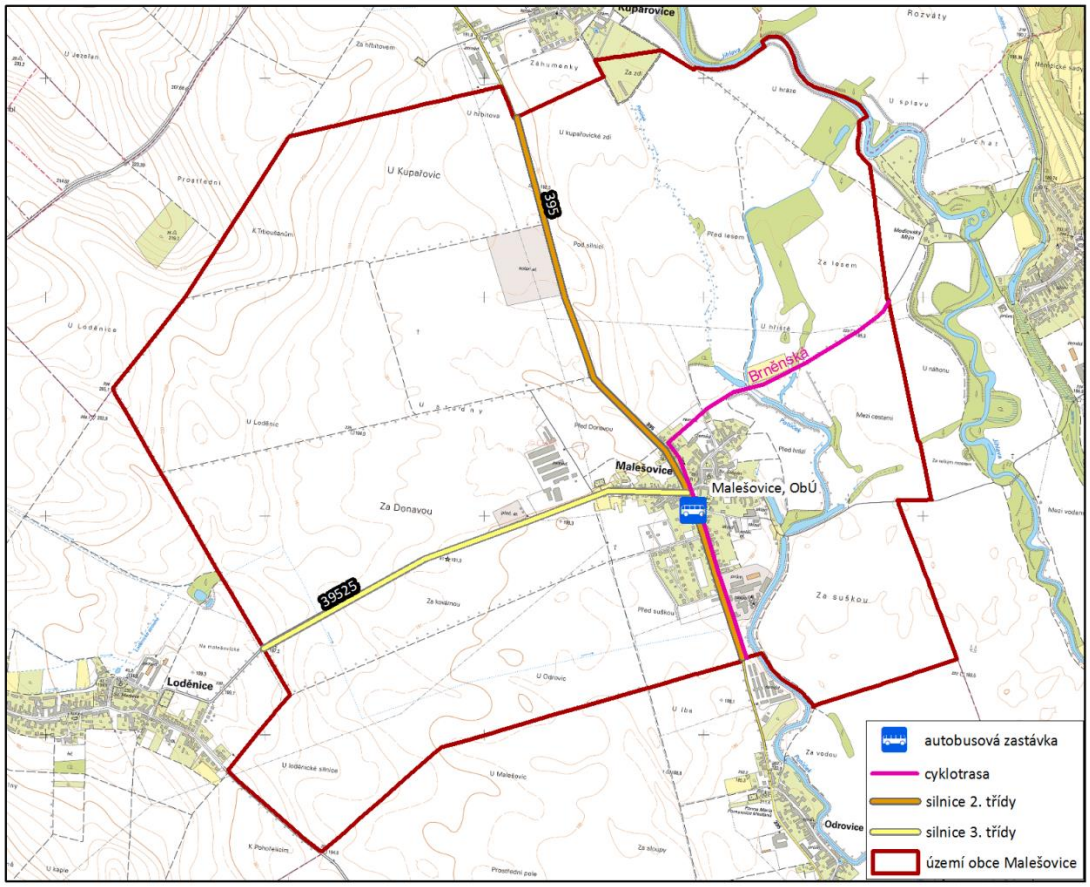

Obr. 18 Dopravní infrastruktura v obci Malešovice v roce 2015.
Zdroj: Územní plán Malešovice, pohorelice.cz; Základní mapa 1:10 000, cuzk.cz; ArcČR 500.

Dle výsledků pravidelného Sčítání dopravy je na území obce Malešovice sčítán pouze jediný úsek pozemní komunikace II/395. V roce 2005 dosahovala intenzita v tomto úseku (respektive intenzita na území obce) hodnoty 1 318 motorových vozidel za den, z nichž v celkem 485 případech se jednalo o těžká motorová vozidla. V roce 2010 je možné pozorovat zlepšení situace, celkově došlo k poklesu motorových vozidel na hodnotu 1 142 (index změny 86,6) a výrazný pokles je pozorovaný u těžkých motorových vozidel, průjezd sčítaným úsek klesl téměř o polovinu (index změny 50,3). Mezi sledovanými roky se na vybraném úseku zvýšil pouze počet vozidel osobních a dodávkových, nicméně se jedná o nepatrné navýšení (index změny 108,6).

Tab. 10 Intenzita dopravy na vybraných úsecích v obci Malešovice v roce2005 a 2010.

Sčítání dopravy	těžká motorová vozidla	osobní a dodávková vozidla	jednostopá motorová vozidla	motorová vozidla celkem	komunikace	úsek	začátek úseku	konec úseku
2005	485	804	29	1318	395	6-3798	x s 39520 a 40014	Oldrovice k.z.
2010	244	873	25	1142				
Index změny	**50,3**	**108,6**	**86,2**	**86,6**				

Zdroj: Sčítání dopravy 2005, scitani2005.rsd.cz, Sčítání dopravy 2010, scitani2010.rsd.cz.

Pokud se podíváme blíže na bezmotorovou dopravu v obci, jediným zástupce je cyklodoprava. Obcí prochází 1 cyklotrasa, Brněnská vinařská stezka. Jedná se o přibližně 130 km cyklistických tras křižujících severní okraj vinařské oblasti Morava a sloužících především jako přivaděč k jižním a jihovýchodním oblastem vinařského kraje (Velkopavlovická, Znojemská apod.). Územím Malešovic prochází přibližně 2,5 km úsek této stezky, respektive její západní větve (vedoucí z Brna přes Dolní Kounice, Pohořelice, Ivaň do Vranovic) a sloužící především jako spojnice existujících tras cyklistické sítě a tematických cyklotras (včetně vinařských apod.). Po části hranice katastrálního území obce Malešovice vedou krátké úseky dvou cyklotras, první z nich je 84 km dlouhá cyklotrasa Krumlovsko-Jevišovicko (Zálesí – Střelice – Mikulovice – Jezeřany-Maršovice - Němčičky), druhou je cyklotrasa 4. třídy 5171 (Javůrek – Rosice – Moravské Bránice – Němčičky – Pohořelice) v délce 71 km.

Dopravní obslužnost

Malešovice jsou součástí Integrovaného dopravního systému Jihomoravského kraje (IDS JMK). Na území obce se nachází jedna autobusová zastávka (Malešovice, ObÚ), která je obsluhována celkem 2 autobusovými linkami. Linka s vyšší frekvencí spojů je linka č. 164 vedoucí v trase Hustopeče – Pohořelice – Malešovice – Moravský Krumlov. Tato linka obsluhuje obec ve směru do Pohořelic celkem 15 spoji v pracovní den a 3 spoji o víkendu, ve směru na Loděnice celkem 17 spoji v pracovní den a 3 spoji o víkendu. Druhou linkou, která zajíždí do obce Malešovice, je linka č. 512 (v trase Modřice – Dolní Kounice – Trboušany – Kupařovice – Malešovice). Tato linka obsluhuje obec pouze v pracovních dnech, a to 2 spoji (jeden v dopoledních hodinách a druhý v odpoledních hodinách) v každém směru. I přes relativně nízký počet spojů a linek z obce je možné využít v regionálních přestupních bodech (Pohořelice, Moravský Krumlov) přestup na dalších 13 linek.

Tab. 11 Přehled autobusových linek ve městě Pohořelice a Moravský Krumlov v roce 2015.

Pohořelice		Moravský Krumlov	
linka	**trasa**	**linka**	**trasa**
104	Brno - Pohořelice - Vlasatice - Hrušovany nad Jevišovkou - Hevlín - Laa an der Thaya	432	Ivančice - Moravský Krumlov - Hostěradice - Prosiměřice - Suchohrdly - Znojmo
		440	Moravský Krumlov: Železniční stanice - Náměstí - Rakšice
105	Brno - Rajhrad - Pohořelice - Pasohlávky - Dolní Dunajovice - Mikulov	441	Moravský Krumlov - Jamolice - Dukovany
		442	Moravský Krumlov - Dolní Dubňany - Rouchovany - Hrotovice
108	Brno - Pohořelice - Miroslav - Lechovice - Znojmo	443	Moravský Krumlov - Vémyslice - Tulešice - Horní Kounice - Tavíkovice
		444	Moravský Krumlov - Vémyslice - Trstěnice - Višňové
523	Židlochovice - Hrušovany u Brna - Medlov - Pohořelice	445	Moravský Krumlov - Petrovice - Miroslavské Knínice - Miroslav
		446	Moravský Krumlov - Loděnice
		S41	Brno - Střelice - Moravské Bránice - Moravský Krumlov - Miroslav/Oslavany

Zdroj: Integrovaný dopravní systém Jihomoravského kraje, idsjmk.cz.

Silné stránky: vybudovaná vodovodní a kanalizační síť, napojení na pozemní komunikace, nízká intenzita dopravy v obci

Slabé stránky: absence sběrného střediska, dopravní obslužnost obce, bezmotorová doprava

Vybavenost

Domy/byty

Obec Malešovic je typickou obcí s venkovským typem zástavby. Malešovice jsou převážně tvořeny rodinnými domy, které jsou ve velké většině případů maximálně dvoupodlažní. Ve středu obce nalezneme rodinné domy se sdílenou boční stěnou, které tak tvoří souvislou zástavbu podél návsi a hlavní silnice procházející středem Malešovic. Na okrajích obce nalezneme samostatně stojící rodinné domy taktéž maximálně dvoupodlažní. Velice často se jedná o novější domy budované v posledních několika letech.

Na základě výsledků ze Sčítání lidu, domů a bytů z roku 2011 se v obci nachází celkem 162 budov, z nichž celkem 98 % tvoří rodinné domy. Obydlenost domů se pohybuje okolo 88 %, z celkem 159 rodinných domů jich je 20 neobydlených a všechny 3 bytové domy v obci Malešovice jsou obydlené. Domy jsou v obci téměř výhradně vlastněny fyzickými osobami, pouze 1 bytový dům je vlastněný obcí či státem. Celkem 2 budovy jsou v bytovém družstvu a 14 objektů je ve formě spoluvlastnictví. Tyto údaje není ovšem možné brát doslova, jelikož v SLDB 2011 neuvedli všichni respondenti patřičné odpovědi (viz Tab. 12).

Tab. 12 Obydlenost a typ vlastnictví domů v obci Malešovice v roce 2011.

domy	celkem	obydlenost			typ vlastnictví			
		obydlené	neobydlené	obydlenost (%)	fyzická osoba	obec, stát	bytové družstvo	spoluvlastnictví vlastníků bytů
celkem	162	142	20	87,7	124	1	2	14
rodinné	159	139	20	87,4	124	-	-	13
bytové	3	3	0	100,0	-	1	2	0

Zdroj: Český statistický úřad, czso.cz.

Relativně velká výstavby domů v obci probíhala již od počátku 20. století, kdy z dnešních 162 domů jich v roce 1919 bylo vystavěno téměř 17 %. V následujících letech je možné pozorovat snížení tempa výstavby domů, na kterém se jistou měrou podepsala i Středisková soustava osídlení (viz výše). Počáteční tempo výstavby domů bylo překonáno pouze během posledních 10 let, kdy od roku 2001 do roku 2011 bylo vystavěno celkem 47 domů (34 %). V následujících letech se dá předpokládat další nárůst domů v této lokalitě, jelikož obec Malešovice jsou atraktivní oblastí z hlediska migračních proudů.

Tab. 13 Období výstavby domů v obci Malešovice.

období výstavby	absolutní			relativní (%)		
	celkem	rodinné	bytové	celkem	rodinné	bytové
1919 a dříve	23	23	-	16,7	16,9	0,0
1920 - 1970	19	18	1	13,8	13,2	50,0
1971 - 1980	13	13	-	9,4	9,6	0,0
1981 - 1990	21	21	-	15,2	15,4	0,0
1991 - 2000	15	14	1	10,9	10,3	50,0
2001 - 2011	47	47	-	34,1	34,6	0,0

Zdroj: Český statistický úřad, czso.cz.

V Malešovicích se nalézá celkem 182 bytů, z nichž 159 je obydleno (celkem 87,4 %). V obci je pouze 16 bytových jednotek, celkem 91 % bytových jednotek se nalézá v rodinných domech. Z hlediska typu vlastnictví je valná většina bytových jednotek v osobním vlastnictví (kategorie ve vlastním domě i v osobním

vlastnictví), jedná se celkem o 127 bytů. Pouze jediná bytová jednota je v družstevním vlastnictví. Tyto údaje není ovšem možné brát doslova, jelikož ve Sčítání lidu, domů a bytů v roce 2011 neuvedli všichni respondenti patřičné odpovědi (viz 0).

Tab. 14 Obydlenost a typ vlastnictví bytů v obci Malešovice v roce 2011.

byty	celkem	obydlenost			typ vlastnictví			
		obydlené	neobydlené	obydlenost (%)	ve vlastním domě	v osobním vlastnictví	nájemní	družstevní
celkem	182	159	23	87,4	123	4	11	1
rodinné	166	143	23	86,1	123	-	-	1
bytové	16	16	0	100,0	-	4	11	-

Zdroj: Český statistický úřad, czso.cz.

Jak je z Tab. 15 patrné, největší podíl bytových jednotek umístěných v rodinných i bytových domech je vytápěn z ústředního topení. Celkově se jedná o 85 %, u rodinných domů dokonce o 91 %. Zároveň největší podíl všech bytových jednotek (celku) je vytápěn tuhými palivy, přibližně 52,6 %. Na druhé pozici se umístilo topení plynem (43,5 %). Obdobná situace panuje i u bytových jednotek v rodinných domech, pouze u bytů v bytových domech je vyšší podíl vytápění plynem. Elektřina pro topení v obci Malešovice je využívána jen ve zlomku bytových jednotek, jedná se o přibližně 4 %.

Tab. 15 Způsob vytápění, včetně typu paliva, v domech v obci Malešovice v roce 2011.

byty			absolutní			relativní (%)		
			celkem	rodinné	bytové	celkem	rodinné	bytové
způsob vytápěné	ústřední		350	153	193	85,2	91,1	80,8
	etážové		20	1	19	4,9	0,6	7,9
	kotel		41	14	27	10,0	8,3	11,3
typ paliva	tuhá paliva		161	94	67	52,6	60,6	45,3
	z toho:	uhlí a uhelné paliv	18	2	16	11,2	2,1	23,9
		dřevo a dřevěné otopy	15	3	12	9,3	3,2	17,9
	plyn		133	54	76	43,5	34,8	51,4
	elektřina		12	7	5	3,9	4,5	3,4

Zdroj: Český statistický úřad, czso.cz.

Dle dostupných informací z územního plánu obce se na katastru Malešovic nachází celkem 13 rozvojových lokalit určených pro smíšenou obytnou funkci a dále jedna lokalita s funkcí smíšenou obytnou jako územní rezerva.

Vzdělávací instituce

Vzdělávací instituce jsou v obci Malešovice zastoupeny pouze Mateřskou školou Malešovice. Za ostatními vyššími typy vzdělávacích institucí je nutné z Malešovic dojíždět do okolních obcí. Mateřská škola Malešovice je typickou venkovskou školou s celkem 2 třídami a celkovou kapacitou 56 dětí. V nedávné době (2008-2009) prošly vnitřní prostory mateřské školy rekonstrukcí a renovací. V mateřské škole probíhá pravidelně tzv. Předškolácký kroužek. Jedná se o rozvíjení schopností a dovedností dětí, které jsou důležité pro zvládnutí vstupu na základní školu.

Základní školství není v obci zastoupeno, pro žáky základních škol z Malešovic primárně slouží Základní škola Loděnice (vzdálená přibližně 3 km), případně Základní škola Pohořelice (vzdálená přibližně 5 km). Obě výše jmenované základní školy nabízí kompletní základní vzdělání, jinými slovy je vyučování nabízeno od 1. do 9. třídy. Ve školním roce 2014/2015 bylo v ZŠ Loděnice zapsáno celkem 104 žáků, v ZŠ Pohořelice celkem 548 žáků. Obě základní školy disponují moderními učebními pomůckami (např. interaktivní tabule či počítačové učebny) a nabízejí řadu kroužků a zájmových činností.

Základní umělecká škola je nejblíže dostupná ve městě Pohořelice. Tato škola poskytuje umělecké vzdělání v hudebních, tanečních a výtvarných oborech pro celkem 280 žáků (kapacita školy). Vyjma hlavního sídla ve městě Pohořelice disponuje tato ZUŠ pobočkami v obcích Vranovice, Velké Němčice a Uherčice.

Nejbližší středoškolské vzdělávací instituce se nacházejí v obci Cvrčovice (Odborné učiliště), případně ve městě Židlochovice (Gymnázium). Z širšího okolí se dále jedná o Střední zahradnickou školu Rajhrad, Gymnázium Moravský Krumlov, Střední školu dopravy, obchodu a služeb Moravský Krumlov a samozřejmě širokou nabídkou disponuje i nepříliš vzdálené krajské město Brno.

Na základě výsledků ze Sčítání lidu, domů a bytů z roku 2011 pravidelně za vzdělání z obce vyjíždí celkem 47 žáků a studentů, denně celkem 42. Přibližně 63 % pravidelně vyjíždějících dojíždí do jiné obce okresu Brno-venkov (30 žáků a studentů), 34 % do jiné obce Jihomoravského kraje mimo okres Brno-venkov (celkem 16 osob) a pouze jediný mimo Jihomoravský kraj. Nejvíce žáků a studentů dojíždí denně průměrně do 14 minut (21), což značí největší vyjížďku ve směru do okolních obcí a měst (často Pohořelice a Loděnice), dále 60 – 89 minut, což naznačuje vyjížďku za vzděláním do krajského města.

Zdravotnické služby

V Malšovicích se nenachází žádné zdravotnické zařízení, nejsou zde nabízeny základní služby praktického lékaře, absentují služby dentisty, pediatra či gynekologa. Obyvatelé obce za zdravotnickými službami základního typu musí dojíždět do sousední obce Loděnice (nicméně zde se nachází pouze detašované pracoviště praktického a zubního lékaře, kteří ordinují pouze několikrát v týdnu), nicméně kompletní základní lékařské služby jsou nabízeny v nedalekém městě Pohořelice. Pohořelice disponují zdravotním zařízením s obvodními i specializovanými lékaři. Pro řešení závažnějších zdravotních komplikací obyvatelé Malešovic mohou vyjíždět i do krajského města Brna, které je sice vzdáleno přibližně 27 km, nicméně je dobře dostupné i veřejnou hromadnou dopravou (viz výše). V akutních případech slouží obyvatelům Malešovic pohotovosti v Brně a ve Znojmě, záchranná služba (formou rychlé lékařské pomoci) má vyjížďkové stanoviště v nedalekých Pohořelicích.

Sociální služby

Obyvatelům Malešovic nejsou nabízeni žádné sociální služby v místě bydliště, na území obce se nenachází například domovy pro seniory, nízkoprahová zařízení či azylové domy. Nejbližší služby sociálního typu jsou situovány v nedalekých Pohořelicích (5 km), kde se nachází tzv. Penzion pro důchodce Radek Mazánek poskytující sociální služby seniorům. Další sociální služby pro seniory a důchodce se nacházejí v okolních obcích, Senior Park Medlov (3 km), Villa Martha Hrušovany u Brna (10 km) a Dům pro seniory Vranovice (14 km). Další služby nejen seniorům jsou nabízeny v krajském městě. V Pohořelicích sídlí i instituce poskytující sociálně právní ochranu dětí (Dům na půli cesty) a pobočka Oblastní charity Břeclav poskytující terénní pečovatelskou a ošetřovatelskou službu.

Komerční a veřejné služby

Komerční služby jsou v obci Malešovice zastoupeny především 2 jednotkami maloobchodní sítě se smíšeným zbožím, GASTROFRUIT s.r.o. a Smíšené zboží Ševčíková Dana. Dále se zde nachází několik specializovaných prodejen spojených s poskytování služeb, jako například Truhlářství-podlahářství, Parkové a sadové úpravy apod. Služby v pohostinství jsou poskytovány restauračním zařízením s názvem Pohostinství (v centru obce), sídlí zde veterinární klinika MaScHEER a v Malešovicích taktéž poskytují kadeřnické a kosmetické služby celkem 4 subjekty.

Z veřejných služeb je vhodné zmínit, že se v obci nachází pobočka České pošty.

Bezpečnost a IZS

V obci Malešovice se nenachází žádná stanice Policie České republiky, nejbližší obvodní oddělení (OO) se nachází ve městě Pohořelice, které je vzdáleno přibližně 5 km. Veřejně dostupné informace ohledně trestné

činnosti v obci nejsou dostupné, nejnižší stupeň územního členění s dostupnými daty je území obvodních oddělení. Z tohoto důvodu jsou informace pouze za OO Pohořelice.

Jak je z Tab. 16 patrné, mezi červencem roku 2014 a 2015 na území OO Pohořelice se odehrálo celkem 445 trestných činů, z nichž největší podíl mají tzv. všechny zbývající činy, celkem 268 (z nich nejvíce majetková trestná činnost s 242 případy). Dále v celkem 72 případech se na území OO Pohořelice setkáváme s krádežemi (jízdních kol a automobilů) a v 60 případech s řízením pod vlivem alkoholu i návykových látek. Pokud se podíváme blíže na objasnění případů, celkem se jedná pouze o 32% podíl objasnění zjištěných trestných činů. Nejnižší podíl objasnění případů připadá na znásilnění (0 %) a vloupání (0 %), dále se v průměrných hodnotách všech trestných činů pohybují krádeže (32 % objasněných případů) a loupeže (33 %). Naopak nejvyšší míru objasněnosti vykazují trestné činy výroba, držení a distribuce drog (100 %), vraždy (100 %) a fyzické útoky (96 %). Je nutné ovšem podotknout, že se jedná o relativně malý počet případů, zároveň jsou to činy, u kterých jejich zjištění téměř 100% vede k následnému objasnění.

Tab. 16 Trestné činy v obvodním oddělení Pohořelice mezi 7/2014 a 7/2015.

trestný čin	zjištěno	objasněno	
	počet	počet	%
vraždy	1	1	100
znásilnění	3	0	0
fyzické útoky	24	23	96
loupeže	3	1	33
vloupání	11	0	0
krádež	72	16	32
výroba, držení a distribuce drog	3	3	100
řízení pod vlivem	60	43	72
všechny zbývající činy	268	121	45
celkem	445	163	32
index kriminality	337,6		

Zdroj: Mapa kriminality, mapakriminality.cz.

Pokud srovnáme OO Pohořelice s ostatními okolními obvodními odděleními, je patrné, že za poslední rok dochází na území OO Pohořelice ke značně vysokému počtu trestných činů. Vyjma OO Hustopeče a Rajhrad dosahuje OO Pohořelice nejvyšší hodnoty. Index kriminality, který udává počet zjištěných trestných činů na 10 000 obyvatel daného území za daný časový interval, se v obci pohyboval okolo hodnoty 337,6. Jedná se o nejvyšší hodnotu. Naopak ve zbylých okolních obvodních odděleních se index kriminality pohybuje v rozmezí 141 – 214.

Tab. 17 Srovnání trestných činů a index kriminality obvodního oddělení Pohořelice s okolními obvodními odděleními mezi 7/2014 a 7/2015.

obvodní oddělení	počet trestných činů	index kriminality
Pohořelice	445	337,6
Rajhrad	513	209,1
Židlochovice	433	163,1
Moravský Krumlov	301	146,6
Ivančice	380	141,3
Hrušovany nad Jevišovkou	264	169,3
Mikulov	420	214,4
Hustopeče	655	150,3

Zdroj: Mapa kriminality, mapakriminality.cz.

Počet zachycených dopravních nehod od roku 2007 na území obce Malešovice je zachycen na Obr. 19. Od počátku sledovaného období se v Malešovicích odehrálo celkem 8 dopravních nehod, průměrně se jedná o 0,9 nehody na jeden rok. Na počátku sledovaného období byl počet dopravních nehod 2, v roce 2013 (kdy je zaznamenána poslední dopravní nehoda) se odehrály taktéž 2 dopravní nehody. Při proložení počtu dopravních nehod lineárním trendem je patrná výrazně klesající tendence. Nízký počet dopravních nehod na území obec Malešovice je způsoben především nízkou intenzitou dopravy, která se po místních pozemních komunikacích pohybuje.

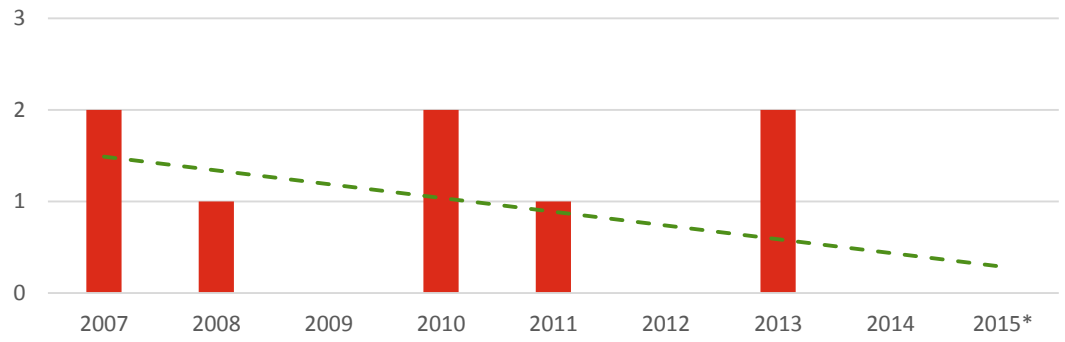

Obr. 19 Počet dopravních nehod a lineární trend počtu dopravních nehod na území obce Malešovice mezi roky 2007 a 2015.*
Zdroj: Statistické vyhodnocení nehod v mapě, maps.jdvm.cz.
**Údaje za rok 2015 pouze do konce měsíce srpna.*

Obr. 20 zachycuje místa dopravních nehod na území obce Malešovice mezi roky 2007 a 2015. Jak je z obrázku patrné, v obci se nenachází žádná výrazně nebezpečná místa. Nejčastěji se dopravní nehody odehrávaly na silnici II/395 v zastavěném území obce a v přilehlých ulicích. Největší počet dopravních nehod dle typu je tzv. havárie, v Malešovicích od roku 2007 se odehrály celkem 3, dále se jedná o srážku s jedoucím vozidlem (2 nehody). Zbylé typy dopravních nehod jsou od roku 2007 do současnosti zastoupeny pouze jedním případem.

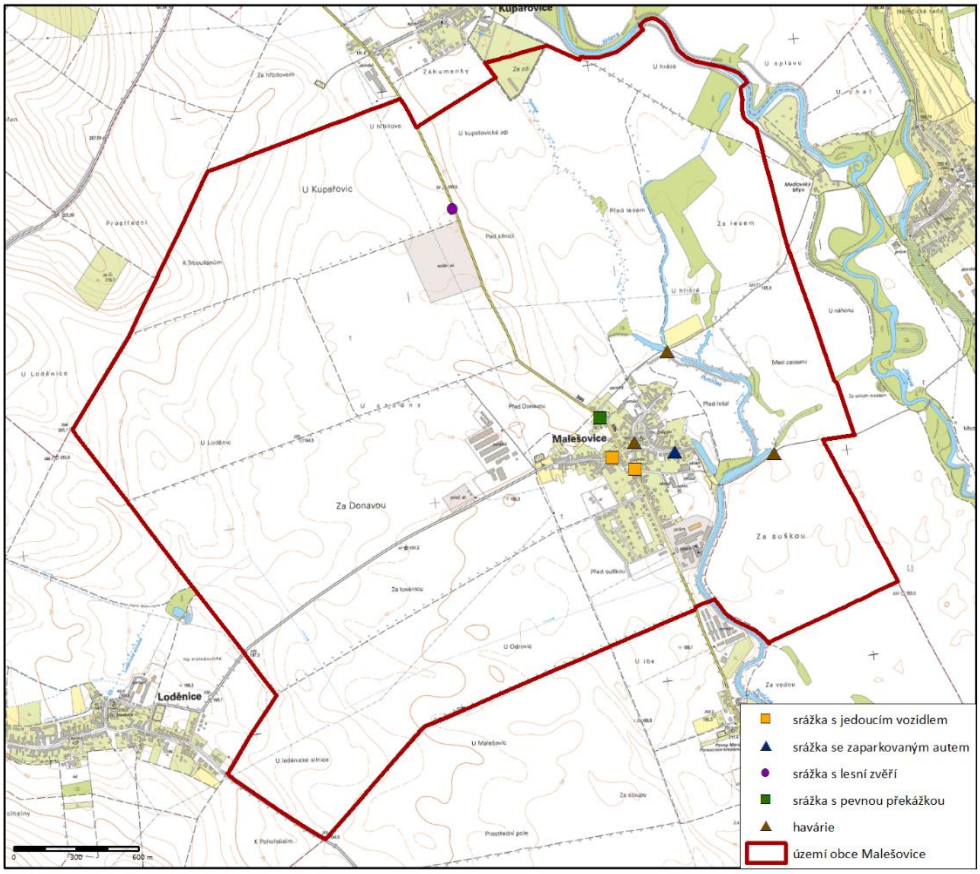

Obr. 20 Dopravní nehody na území obce Malešovice mezi roky 2007 a 2015.*
Zdroj: Statistické vyhodnocení nehod v mapě, maps.jdvm.cz; Základní mapa 1:10 000, cuzk.cz; ArcČR 500.
**Údaje za rok 2015 pouze do konce měsíce srpna.*

V Malešovicích není požární stanice (nejbližší požární stanice hasičského záchranného sboru České republiky leží ve městě Pohořelice), ani zde nepůsobí žádní dobrovolní hasiči, nejbližší sbor dobrovolných hasičů se nachází v okolních obcích (Loděnice, Medlov, Pohořelice).

Silné stránky: výstavba domů v obci, mateřská škola, maloobchodní prodejny s potravinami, pobočka České pošty, nízký počet dopravních nehod na pozemních komunikacích, nízký počet dopravních nehod

Slabé stránky: způsob vytápění domů a bytů, absence základní školy, absence zdravotnických služeb, absence sociálních služeb, absence policie v obci, absence hasičské zbrojnice v obci, vysoký počet trestných činů a nízký podíl jejich objasněnosti na území OO Pohořelice

Životní prostředí a krajina v území

Charakteristika

Území obce Malešovice se rozkládá západně od koryta řeky Jihlavy v Dyjsko-svrateckém úvalu (nejvyšším bodem je 10 km vzdálený vrch Výhon 355 m n. m.), na rozhraní dvou geomorfologických podcelků, Drnholecké pahorkatiny (s nejvyšším bodem Pastvisko 227 m n. m.) a Dyjskosvratecké nivy. Jedná se o nížinnou pahorkatinu tvořenou neogenními a čtvrtohorními sedimenty. Obec Malešovice se nachází v průměrné nadmořské výšce 187 m n. m. Krajina na území Malešovic má více nivní charakter. Plochý, pouze mírně zvlněný terén se západním směrem od vodního toku Potůček mírně zvedá v nížinnou pahorkatinu (Olbramovická pahorkatina). Výrazněji terén stoupá až za hranicemi obce. Na většině území obce se nachází černozemě, nejúrodnější a mírně vápnitý půdní typ. V menší míře dále fluvizem (nivní půda, vývojově velmi mladá) a hnědozem (půdní typ méně kvalitní než černozemě, typické pro rovinatě či mírně

zvlněné oblasti s vazbou na spraše). Dle Quittovi klasifikace klimatických pásů se území Malešovic řadí do klimatické oblasti T4. To je charakterizováno především jako teplé, suché až mírně suché klima s mírnou zimou (nivní poloha). Průměrný roční úhrn srážek se pohybuje okolo 400 – 500 mm, průměrná roční teplota vzduchu se v obci pohybuje okolo 12 – 14 °C.

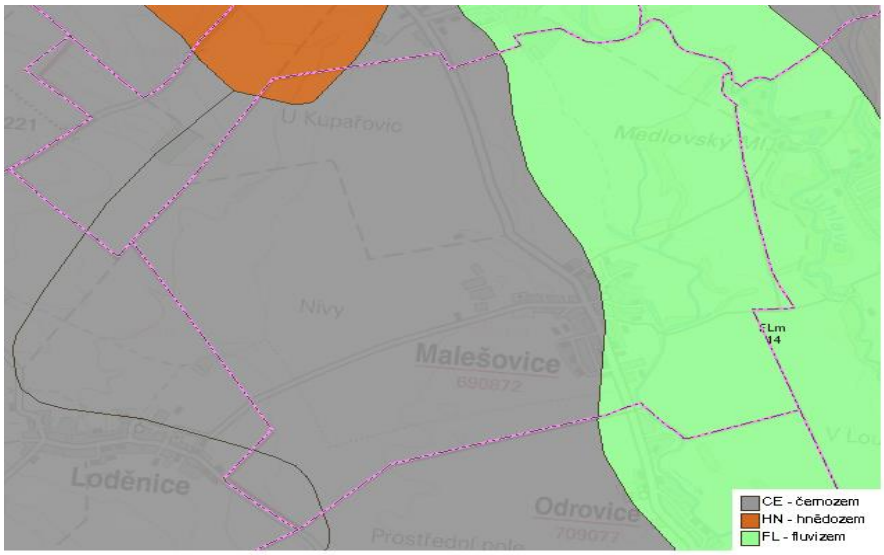

Obr. 21 Půdy na území obce Malešovice.
Zdroj: Národní geoportál Inspire, geoportal.gov.cz.

Na katastrálním území obce Malešovice se nachází 2 oblasti klasifikovaná dle Corine Land Cover 2012 jako nesouvislá městská zástavba. Na severním až východním okraji území obce se nachází zemědělské oblasti s přirozenou vegetací (podél vodního toku Potůček), nicméně většina katastru obce je klasifikována jako nezavlažovaná orná půda.

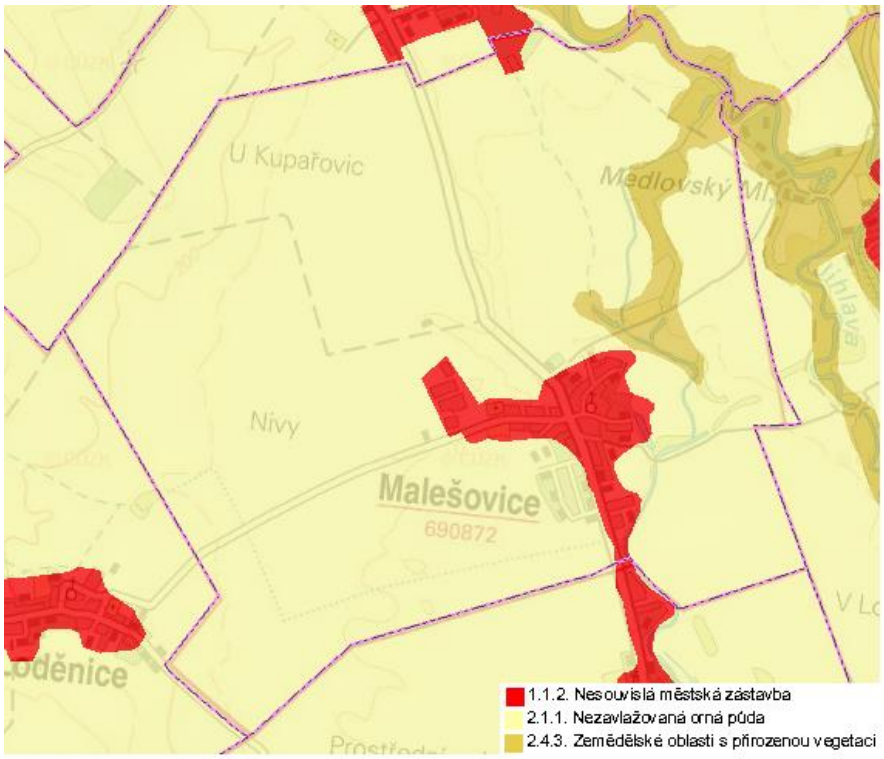

Obr. 22 Corine Land Cover 2012 na území obce Malešovice.
Zdroj: Národní geoportál Inspire, geoportal.gov.cz.

Celková výměra obce Malešovice je 920,5 ha. Největší podíl na celkové výměře zabírají zemědělské půdy, celkem se jedná o 87,9 % (808,8 ha) a z nich 800,4 ha tvoří orná půda. To odkazuje na výše zmiňované zařazení do významné zemědělské lokality. Pouhých 12,2 % je tvořena tzv. nezemědělskou půdou, tedy lesy (3 %), vodními plochami (1,3 %), zastavěnými plochami (1,5 %) a ostatními plochami (6,4 %). Koeficient ekologické stability se pohybuje okolo hodnoty 0,06. Hodnota odkazuje, že se jedná o území s maximálním narušením přírodních struktur a základní ekologické funkce musí být intenzivně a trvale nahrazovány technickými zásahy.

Tab. 18 Struktura pozemků na katastru obce Malešovice v roce 2014.

druh pozemku	výměra (ha)	podíl na území obce (%)
celková výměra	920,5	100,0
zemědělská půda	808,8	87,9
orná půda	800,4	87,0
vinice	0	0,0
zahrady	8,3	0,9
ovocné sady	0	0,0
trvalé travní porosty	0,1	0,0
nezemědělská půda	111,9	12,2
lesní pozemky	27,4	3,0
vodní plochy	11,6	1,3
zastavěné plochy a nádvoří	13,8	1,5
ostatní plochy	59,1	6,4

Zdroj: Český statistický úřad, czso.cz.

Vodstvo

Na katastru obce Malešovice se nachází několik malých vodní nádrží (rybníků). Ty jsou napájeny, případně odvodňovány vodním tokem Potůček, který se u obce Cvrčovice vlévá do řeky Jihlavy. Tato říčka je zařazena do tzv. rybných vod. *„Jedná se o povrchové vody vhodné pro život a reprodukci původních druhů ryb a dalších vodních živočichů, s rozdělením na vody lososové a kaprové, za účelem zvýšení ochrany těchto vod před znečištěním a zlepšení jejich jakosti tak, aby se staly trvale vhodnými pro podporu života ryb náležejících k původním druhům zajišťujícím přirozenou rozmanitost nebo k druhům, jejichž přítomnost je vhodná; dále toto nařízení upravuje způsob zjišťování a hodnocení stavu jakosti uvedených povrchových vod (Nařízení vlády č. 71/2003).“* Severovýchodní okraj území obce tvoří se svými 700 metry řeka Jihlava.

Významným limitem v území je aktivní zóna záplavového území, která však až na drobné výjimky nezasahuje do zastavěného území obce ani do uvažovaných zastavitelných ploch obce. Červená šrafa v Obr. 23. vyznačuje aktivní zónu záplavového území pro Q100, což značně komplikuje nakládání obce s pozemky v aktivní záplavové zóně. V aktivní zóně záplavových území se nesmí umísťovat, povolovat ani provádět stavby s výjimkou vodních děl, jimiž se upravuje vodní tok, převádějí povodňové průtoky, provádějí opatření na ochranu před povodněmi, nebo která jinak souvisejí s vodním tokem. Dále lze provádět stavby, jimiž se zlepšují odtokové poměry, stavby pro jímání vod, odvádění vod a odvádění srážkových vod a dále nezbytné stavby dopravní a technické infrastruktury. Obec je rovněž limitována záplavovým územím Q100, které se dotýká severovýchodní hranice zástavby obce. Modrá barva v mapě vyznačuje záplavové území pro průtok stoleté vody řeky Jihlavy. Část řešeného území je navíc dotčena existencí záplavových pásem zvláštní povodně pod vodními díly Dalešice, Mohelno a Mostiště. Největší rozsah má zvláštní povodeň pod vodním dílem Dalešice, která zasahuje téměř celou zástavbu (vyjma areálu drůbežárny a stanice na VVTL plynovodu).

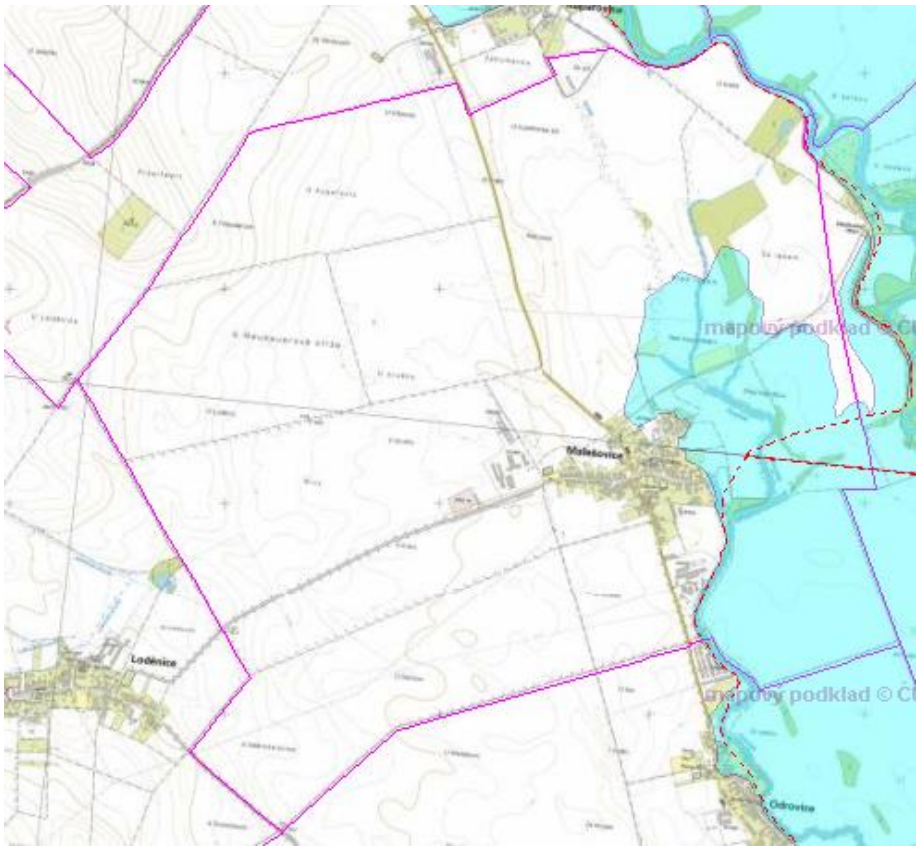

Obr. 23 Záplavové území pro průtok stoleté vody a aktivní zóna záplavového území pro Q100 v obci Malešovice.
Zdroj: Dibavod, dibavod.cz.

Ochrana životního prostředí

Přibližně polovina intravilánu obce Malešovice je z důvodu ochrany krajinného rázu pod ochranou Přírodního parku Niva Jihlavy. Jedná se o chráněné území, které bylo vyhlášeno v roce 1999. Tento přírodní park vnikl za účelem ochrany charakteristického přirozeně meandrujícího toku řeky Jihlavy se sítí břehových porostů a slepých ramen. Park tvoří přibližně 8 km dlouhá a rovinatá niva.

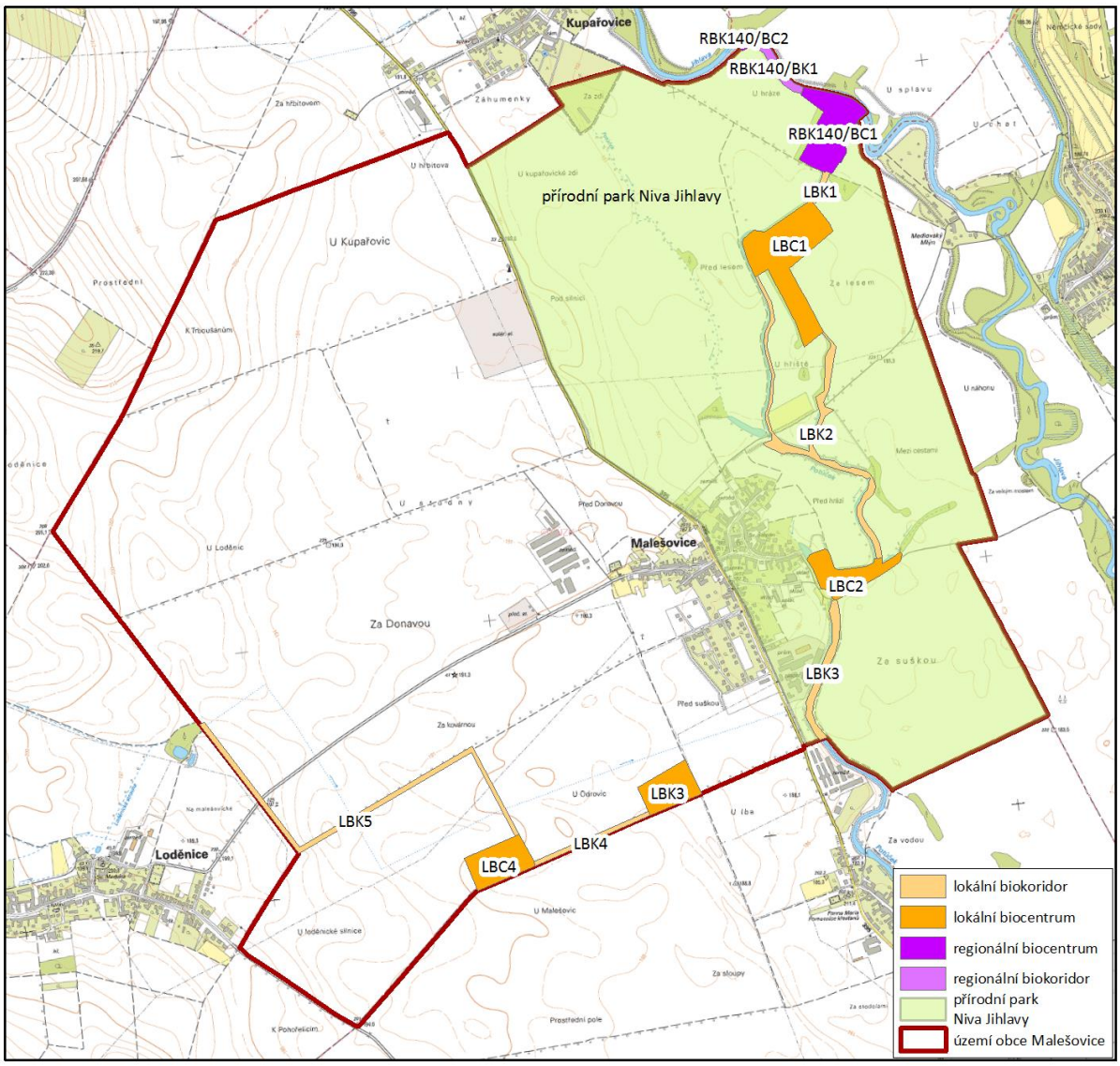

Obr. 24 Ochrana životního prostředí na územní obce Malešovice v roce 2015.
Zdroj: Územní plán Malešovice, pohorelice.cz; Základní mapa 1:10 000, cuzk.cz; ArcČR 500.

Dále se na území obce Malešovice nachází několik lokalit (plochy a koridory) územního systému ekologické stability (ÚSES), zanesené v územním plánu obce (viz Obr. 24). *„Tyto plochy a koridory zajišťují územní podmínky pro posílení ekologické stability krajiny zachováním nebo obnovením stabilních ekosystémů a jejich vzájemných vazeb. V plochách a koridorech ÚSES není přípustné jakékoli využití podstatně omezující aktuální či potenciální funkčnost ÚSES. Do ploch ÚSES nelze umisťovat budovy, a to ani v zastavěném území a v zastavitelných plochách. Z jiných typů staveb lze do vymezených ploch ÚSES umisťovat podmíněně: stavby pro vodní hospodářství (stavba ve veřejném zájmu), stavby dopravní infrastruktury (pokud je nelze umístit jinde) a stavby technické infrastruktury (pokud je nelze umístit jinde). Cílovými ekosystémy jsou v případě regionálního biokoridoru RBK 140 a v případech lokálních biocenter LBC 1 a LBC 2 a lokálních biokoridorů LBK 1 až LBK 3 vodní, nivní a mokřadní společenstva. Cílovými ekosystémy v případech LBC 3, LBC 4, LBK 4 a LBK 5 jsou mezofilní lesní společenstva.*

Znečištění a brownfieldy

V obci se nachází pouze drobná podnikatelská aktivita a zemědělský podnik. Tyto podniky nejsou velkými znečišťovateli ovzduší v obci. Ke zhoršení kvality vzduchu může docházet pouze v lokálním měřítku a krátkodobém časovém horizontu. Ze stacionárních zdrojů mohou býti znečišťovateli především domácí topeniště, z mobilních zdrojů se jedná zejména o vznětové motory spalující naftu.

Na katastrálním území obce Malešovice se dle Systému evidence kontaminovaných míst (SEKM), spravovaného Ministerstvem životního prostředí, nenachází jediná lokalita. Zároveň se dle Národní databáze brownfiledů (Czech Invest) a databáze brownfieldů Regionální rozvojové agentury jižní Moravy taktéž na území Malešovic nenachází žádný brownfield.

Silné stránky: absence velkých znečišťovatelů v obci, kvalita ovzduší, absence brownfieldů a kontaminovaných míst, ochrana životního prostředí (přírodní park a rybné vody)

Slabé stránky: nízká ekologická stabilita, absence větších ploch pro lesy a remízky, záplavové území řeky Jihlavy

Cestovní ruchu a volný čas

Cestovní ruch a ubytovací kapacity v obci

Z hlediska cestovního ruchu disponuje obec Malešovice relativně nízkou atraktivitou pro návštěvníky a turisty. Nalézá se zde několik historicky zajímavých objektů a pamětihodností, nicméně tato místa negenerují dostatečně velkou atraktivitu pro větší počet turistů. Lze hovořit spíše o místním významu a kontextu.

Nejcennější památkou v obci je kostel sv. Štěpána, který je postaven v gotickém slohu. Gotický sloh kostela byl v letech 1822 a 1886 narušen rekonstrukcí a do dnešních dní se z původní zástavby zachovaly pouze základy, opěrky presbytáře a kamenné ostění u dveří do sakristie. Na věži kostela jsou hodiny a čtyři zvony, z nichž dva byly přelity roku 1851. Dalšími pamětihodnostmi jsou především pomníky a sochy, jedná se o sochu svatého Jana Nepomuckého, zděná Boží muka, sochu Sv. Floriána, Svatý kříž, Pomník padlým v letech 1939–1945 a Pomník padlým v 1. světové válce.

Obec má jistě turistický potenciál, kterého by bylo možné využít. Jak je již výše zmiňováno, obcí prochází cyklotrasa tzv. Brněnská, zároveň se značná část obce nachází v maloplošném chráněném území Přírodní park Niva Jihlavy. Nedaleko obce Malešovice se nachází i Znojemská vinařská oblast (obec Šumice je součástí vinařské oblasti), díky které by mohlo dojít ke zvýšení turistického potenciálů v Malešovicích.

V Malešovicích se nenachází žádné hromadné ubytovací zařízení poskytující služby v oblasti ubytování pro případné návštěvníky a turisty v obci. Nejbližší ubytování se nachází ve městě Pohořelice (5 km), v obci Jezeřany-Maršovice (5 km) a ve městě Židlochovice (12 km).

Trávení volného času

Obec Malešovice nedisponuje velkým počtem aktiv a akcí pro trávení volného času místních obyvatel, zároveň disponují relativně malou infrastrukturou poskytující tyto aktivity. Asi nejvýraznějším je Kulturní dům Malešovice, který prošel v nedávné době rekonstrukcí (slavnostní otevření proběhlo v únoru v roce 2014). KD Malešovice poskytuje prostory pro pořádání různých kulturních akcí, zároveň tyto prostory slouží pro sportovní aktivity (pravidelně se zde konají hodiny Zumby). Na území obce se dále nachází i dětské hřiště v centrální části obce.

Dle obchodního rejstříku a veřejně dostupných informací působí v Malešovicích celkem 4 spolky.

Tab. 19 Přehled spolků působících na území obce Malešovice v roce 2015.

spolek	vznik
Rybářská společnost vodního díla Potůček k.ú. Malešovice, Odrovice..	30. 11. 2004
Jezdecký klub Schon Malešovice	8. 2. 1996
Myslivecké sdružení Malešovice	19. 5. 1993
POKER KLUB MORAVA o.s.	12. 4. 2010

Zdroj: Veřejný rejstřík a sbírka listin, justice.cz

Dle veřejně dostupných informací jsou v tabulce 18 zahrnuty kulturní a sportovní akce konané během posledního roku v obci Malešovice.

Tab. 20 Přehled kulturních a sportovních akcí v obci Malešovice v posledním roce (2014-2015).

akce	rok	organizace	lokace
Pálení čarodějnic	4/2015	obec	-
Maškarní ples	3/2015	obec	KD Malešovice
Průvod masek	2/2015	obec	průvod obcí
Průvod světlušek	11/2014	obec	průvod obcí
Velikonoční a jarní prodejní výstava	4/2014	obec	KD Malešovice
Dětský karneval	3/2014	obec	KD Malešovice
Dětský den	6/2014	obec	Veřejné prostranství u vodní plochy Husinec a Horní jezírko

Zdroj: internetová rešerše.

Silné stránky: kulturní a sportovní akce v obci, Kulturní dům Malešovice

Slabé stránky: nízká turistická atraktivita obce, absence hromadných ubytovacích zařízení v obci

Správa a rozpočet obce Malešovice

Správa obce

Obec Malešovice je samosprávným společenstvím občanů. Nejvyšším orgánem obce je zastupitelstvo čítající celkem 7 členů volených na dobu 4 let. Vzhledem k velikosti Malešovic není zřízena obecní rada. Její kompetence přebírá starosta obce, který Malešovice zastupuje i navenek. Iniciativními a kontrolními orgány zřizovanými zastupitelstvem Malešovic jsou výbory finanční a kontrolní. Výkonným orgánem obce je obecní úřad v čele se starostou (Ing. Zdeněk Pavlík), místostarostou (Vladimír Becha).

Obec Malešovice je zřizovatelem organizace Mateřská škola Malešovice. Obec je zároveň součástí DSO Čistá Jihlava a partnerem MAS Podbrněnsko (viz výše).

Rozpočet obce

Na Obr. 25 je zachycen základní rozpočet obce Malešovice mezi roky 2000 a 2014, včetně rozpočtových návrhů pro roky 2015-2017. Jak je z obrázku patrné, obec hospodaří s relativně vyrovnaným rozpočtem, až na drobné výjimky můžeme hovořit o stabilním rozpočtu bez výrazných výkyvů (vyjma roku 2008 a 2010). Průměrné příjmy obce ve sledovaném období se pohybují okolo 7,7 milionů korun, průměrné výdaje pak okolo 7,8 milionů korun.

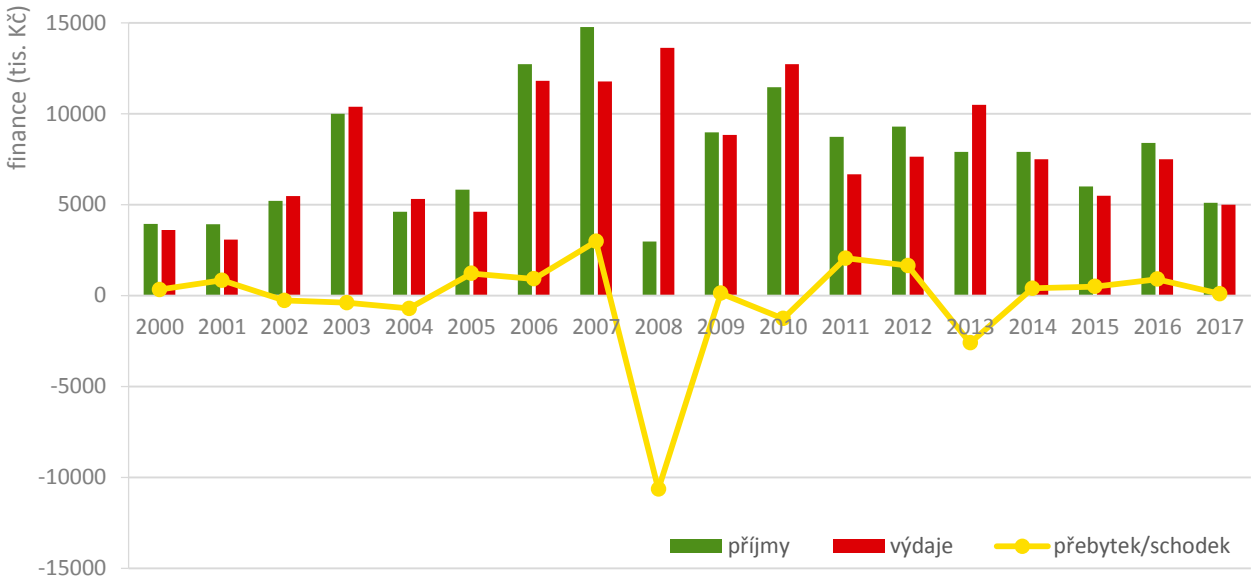

Obr. 25 Rozpočet obce Malešovice mezi roky 2000 a 2017.
Zdroj: obec Malešovice, malesovice.cz, Rozpočet obce, rozpocetobce.cz.

Z obrázku jsou patrné 2 výrazné schodky obecního rozpočtu, v roce 2008 schodek ve výši 10,6 milionů korun a v roce 2010 schodek okolo 2,6 mil. korun. Tyto schodky ovšem nemůžeme považovat za známku špatného hospodaření obce, v obou zmíněných rocích probíhaly relativně velké a nákladné investiční akce. V roce 2008 bylo vynaloženo ze strany obce Malešovice celkem 5,2 mil. Kč na investiční akce, z nichž přes 80 % patřilo do skupiny průmysl (*dle členění rozpoctyobce.cz*). V konkrétním případě se jedná o investiční výdaje do odvádění a čištění odpadních vod (cca 2 mil. Kč), investice do pozemních komunikací (1,2 mil. Kč) a investice do pitné vody (0,9 mil. Kč). Rok 2013 byl taktéž ve znamení vyšších investic (téměř 3 mil. Kč), z nichž přes 86 % plynuly do Kultury, církve a sdělovacích prostředků (rekonstrukce Kulturního domu v Malešovicích).

Tab. 21 Rozpočet obce Malešovice mezi roky 2008 a 2017.

rozpočet obce Malešovice (tis.)		**skutečný rozpočet**						**rozpočet**		**rozpočtový výhled**		
		2007	**2008**	**2009**	**2010**	**2011**	**2012**	**2013**	**2014**	**2015**	**2016**	**2017**
příjmy	daňové	3 932	5 514	4 193	4 603	4 972	4 873	4 300	4 300	4 400	4 300	3 000
	nedaňové	431	567	931	680	746	1 087	900	900	900	900	900
	kapitálové	8 157	4 228	2 795	3 380	298	1 827	200	200	200	200	200
	dotace	2 244	944	1 053	2 804	2 767	501	2 500	2 500	500	3 000	1 000
	celkem	**14 764**	**2 981**	**8 972**	**11 467**	**8 729**	**9 288**	**7 900**	**7 900**	**6 000**	**8 400**	**5 100**
výdaje	běžné	7 278	8 389	4 685	5 866	5 723	4 645	2 500	3 000	2 500	2 500	2 000
	kapitálové	4 505	5 240	4 162	6 859	945	2 990	800	4 500	3 000	5 000	3 000
	celkem	**11 783**	**13 629**	**8 847**	**12 725**	**6 668**	**7 634**	**10 500**	**7 500**	**5 500**	**7 500**	**5 000**
přebytek/schodek		**2 981**	**-10 648**	**126**	**-1 258**	**2 061**	**1 654**	**-2 600**	**400**	**500**	**900**	**100**

Zdroj: obec Malešovice, malesovice.cz, Rozpočet obce, rozpocetobce.cz.

DOTAZNÍKOVÉ ŠETŘENÍ

Úvodní informace

V průběhu měsíce listopadu v roce 2015 probíhalo na území obce dotazníkové šetření. Toto šetření bylo zaměřeno na zjištění názorů obyvatel Malešovic na úroveň kvality života v obci a na případný další rozvoj. Zároveň výsledky dotazníkového šetření slouží k ověření dostupných dat, která jsou použita především v Analytické části Programu rozvoje obce Malešovice na období 2016 - 2021., v neposlední řadě jsou nezbytným předpokladem pro zpracování Návrhové části tohoto dokumentu.

Dotazníkové šetření probíhalo způsobem, kdy každý obyvatel obce Malešovice obdržel dotazníkový arch, který následně mohl vyplnit. Následný sběr archů byl situován do objektu obecního úřadu, v úředních hodinách bylo možné dotazníkový formulář odevzdat přímo pracovníkům obecního úřadu, v ostatních případech pro tento účel sloužila obecní schránka umístěná na budově úřadu.

Samotný dotazníkový arch se skládal z několika druhů otázek. Jednalo se o tzv. polouzavřené (předem připravené standardizované odpovědi, ale i možnost vypsat vlastní), hodnotící (pomocí předdefinované škály respondent ohodnotil danou problematiku) a otevřené (respondent mohl vyjádřit vlastní názor). Dotazníkový arch byl doplněn o otázky týkající se socioekonomických údajů jednotlivých respondentů (konkrétně pohlaví, věk, nejvyšší dosažené vzdělání a ekonomická aktivita). Údaje byly získávány především pro vhodnější a přesnější interpretaci dotazníkového šetření. Vzor dotazníkového archu, který byl pro účely tohoto dokumentu použit, je zařazen do příloh tohoto dokumentu.

Dotazníkového šetření se zúčastnilo celkem 108 respondentů. Vzhledem k výše uvedeným metodám sběru a průběhu dotazníkového šetření nebylo vždy možné zajistit zodpovězení všech otázek uvedených v dotazníkovém archu. Z tohoto důvodu je u každé otázky uváděna i míra zodpovězení otázky, respektive jsou uváděny počty dotazníkových archů bez uvedené odpovědi.

Struktura respondentů

Prvním ze zjišťovaných socioekonomických údajů o respondentech dotazníkového šetření bylo jeho pohlaví. Tuto otázku zodpovědělo celkem 94 % dotazovaných, tedy 46 respondentů a 55 respondentek. Rozdíl mezi oběma kategoriemi je přibližně 8 p. b. Nicméně tato skutečnost nemá vliv na vypovídací hodnotu dotazníkového šetření.

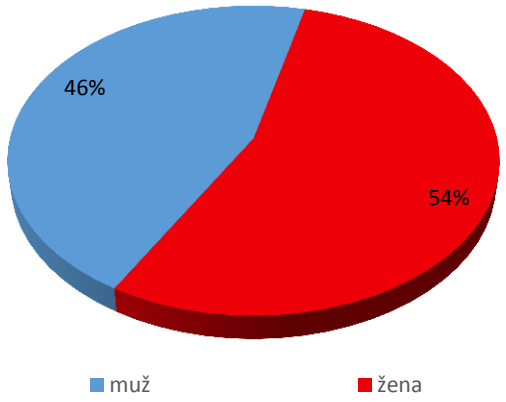

Obr. 26 Struktura respondentů dle pohlaví.

Struktura respondentů dle věku byla dalším zjišťovaným socioekonomických údajem. Z níže přiloženého grafu je patrné, že jednotlivé skupiny obyvatel nejsou rovnoměrně zastoupeny, absolutně nejvyšší podíl vykazují obyvatel ve věku 25 – 29 let, naopak nejméně je nejmladších obyvatel (15 – 24 let). Přibližně 1 % dotazovaných obyvatel Malešovic neuvedlo požadovanou odpověď. Tato nevyrovnanost je způsobena především zvolenou metodou sběru dat (viz výše). Do jisté míry může být nerovnoměrnost způsobena odlišnými intervaly mezi kategoriemi. Nicméně jednotlivé podíly se částečně přibližují zastoupení obyvatel

v obci dle věku, zároveň tato nevyrovnanost kategorií nemá vliv na výpovědní hodnotu dotazníkového šetření (vybraný vzorek respondentů je dostatečně reprezentativní).

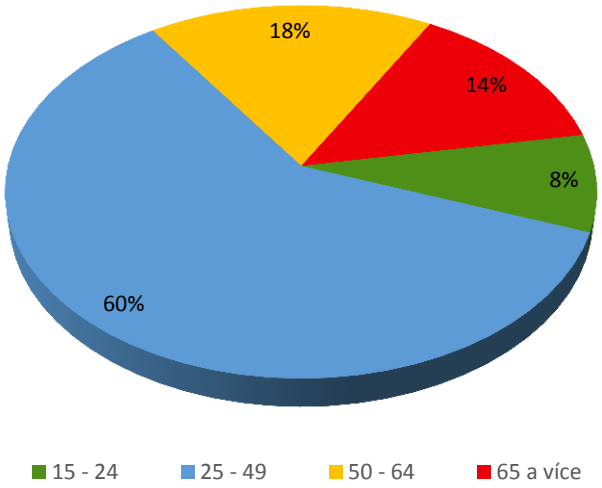

Obr. 27 Struktura respondentů dle věku.

Struktura dotazovaných obyvatel Malešovic dle nejvyššího dosaženého vzdělání je zobrazena na následujícím obrázku. Nejvyšší podíl respondentů je zastoupen skupinou obyvatel s úplným středoškolským vzděláním s maturitou, celkem 46 obyvatel obce vyplnilo dotazníkový arch (44 %). Naopak nejméně zastoupenou skupinou občanů podle nejvyššího dosaženého vzdělání jsou obyvatelé s vysokoškolským vzděláním, jedná se přibližně o 22 % respondentů. Celkem 4 % neuvedla odpověď na tuto otázku. Podíly jednotlivých skupin částečně korespondují se vzdělanostní strukturou obyvatel Malešovic, které vykazují vyšší podíly u obyvatel se středoškolským vzděláním, a do určité míry je taktéž závislý na věkové struktuře respondentů (v minulosti se hodnoty vzdělanostní struktury pohybovaly na jiných hodnotách, například byly vykazovány nižší podíly vysokoškolského vzdělání apod.).

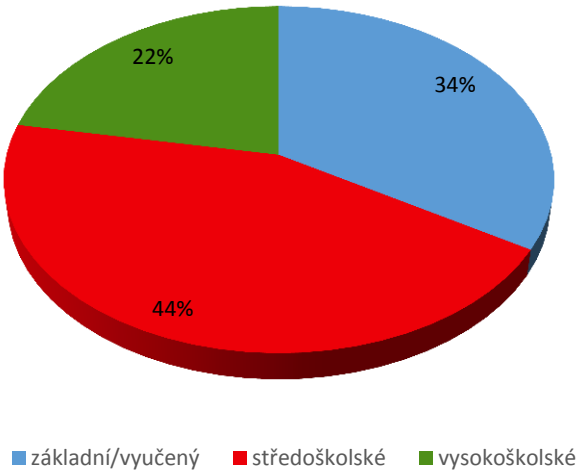

Obr. 28 Struktura respondentů dle nejvyššího dosaženého vzdělání.

Největší počet respondentů dle ekonomické aktivity je zastoupen skupinou zaměstnanců, celkem 48 % dotazovaných. Relativně silně zastoupenou skupinou obyvatel Malešovic jsou taktéž důchodci (17 %). Naopak nejnižší počet dotazovaných uvádí možnost nezaměstnaný, jedná se celkem o 3 % respondentů. Přibližně 4 % dotazovaných obyvatel neuvedla požadovanou odpověď. Struktura respondentů částečně koresponduje se strukturou obce. Odlišnosti jsou ve větší míře způsobeny především formou sběru dotazníkového šetření, díky které nebylo možné zajistit srovnatelné podíly jednotlivých skupin.

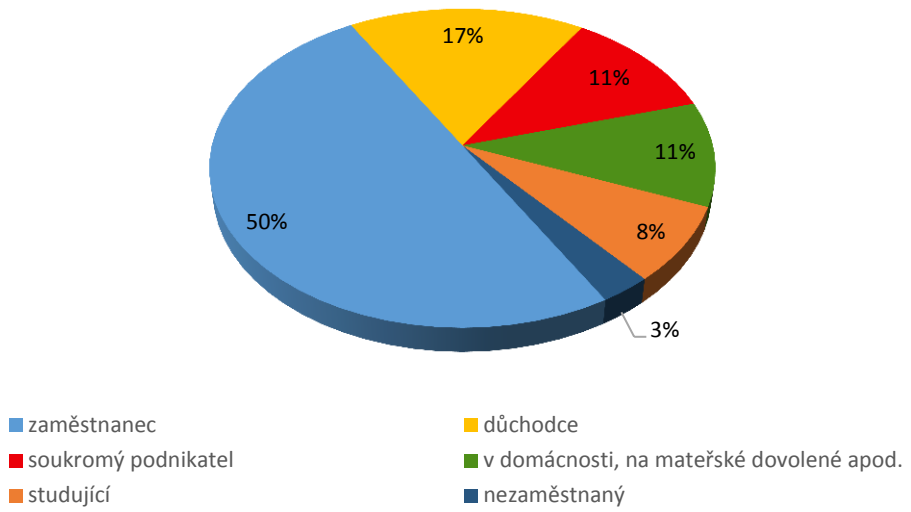

Obr. 29 Struktura respondentů dle ekonomické aktivity.

Výsledky dotazníkového šetření

1. Jak se Vám v obci žije?

První otázka dotazníkového šetření byla zaměřena na celkové hodnocení života obyvatel obce Malešovice. Z celkových výsledků je patrné, že 95 % respondentů považuje život v obci Malešovice za dobrý, respektive z těchto 95 % jich 29 % považuje za velmi dobrý. Zároveň žádný z dotazovaných obyvatel Malešovic neuvedl odpověď velmi špatně a pouze 2 % respondentů považuje žití v Malešovicích za špatné. Přibližně 2 % dotazovaných obyvatel neuvedlo požadovanou odpověď.

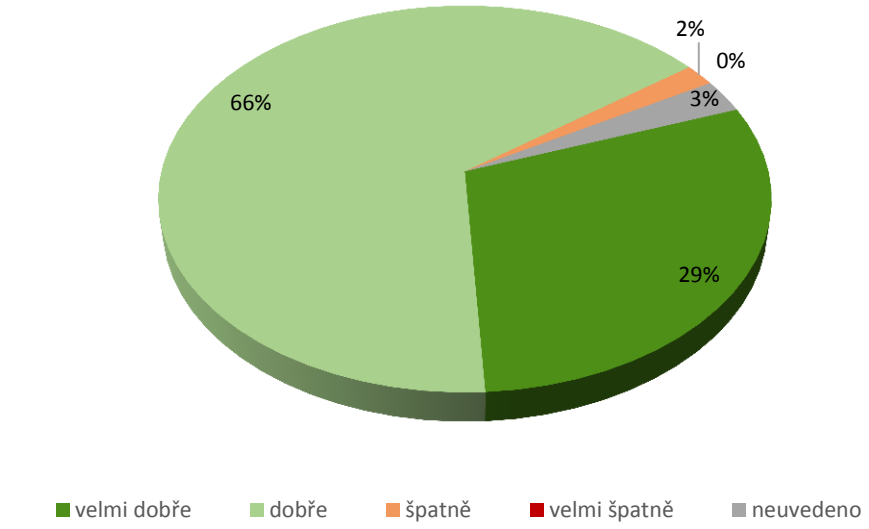

Obr. 30 Celkové hodnocení otázky č. 1.

2. Jak hodnotíte obec v následujících oblastech?

Otázka č- 2 byla zaměřena na hodnocení jednotlivých oblastí života v obci. První část otázky se ptala na spokojenost respondentů s životem v obci, respektive s jednotlivými oblastmi, druhá část byla zaměřena na hodnocení jejich důležitosti (například nutností potřeby apod.).

Míra nezodpovězení této otázky je značně proměnlivá, u jednotlivých stránek života v obci se výrazně liší, nicméně u žádné z nich není zaznamenána 100%. Nejvíce respondentů, kteří uvedli svou odpověď, je zaznamenáno u vzhledu/stavu veřejných prostranství v obci (2,8 %), naopak nejméně u sociálních služeb v obci (62,0 %).

Obecně lze říci, že většina stránek života v obci Malešovice je vnímána pozitivně, až na drobné výjimky pozitivní hodnocení výrazně převyšuje negativní vnímání. Nejvyšší míru spokojenosti obyvatelé Malešovic shledávají v oblasti stavu historických objektů a kulturních památek. Kladné odpovědi (velmi dobrá a dobrá) dosahují celkem 100 %. Vysoké míry spokojenosti dosahují i oblasti týkající se kvality bydlení – obecně v menší obci, vzhled veřejných prostranství v obci, vzhled/stav krajiny v okolí obce a stav životního prostředí v obci i v okolí. Naopak nejméně příznivě je hodnocena možnost pracovních příležitostí, kdy negativní hodnocení přesahuje 70% podíl. Další možnosti, jejichž podíl negativních odpovědí přesahuje 50 %, jsou možnosti sportování, sociální služby a komerční služby (obchod, opravny, …).

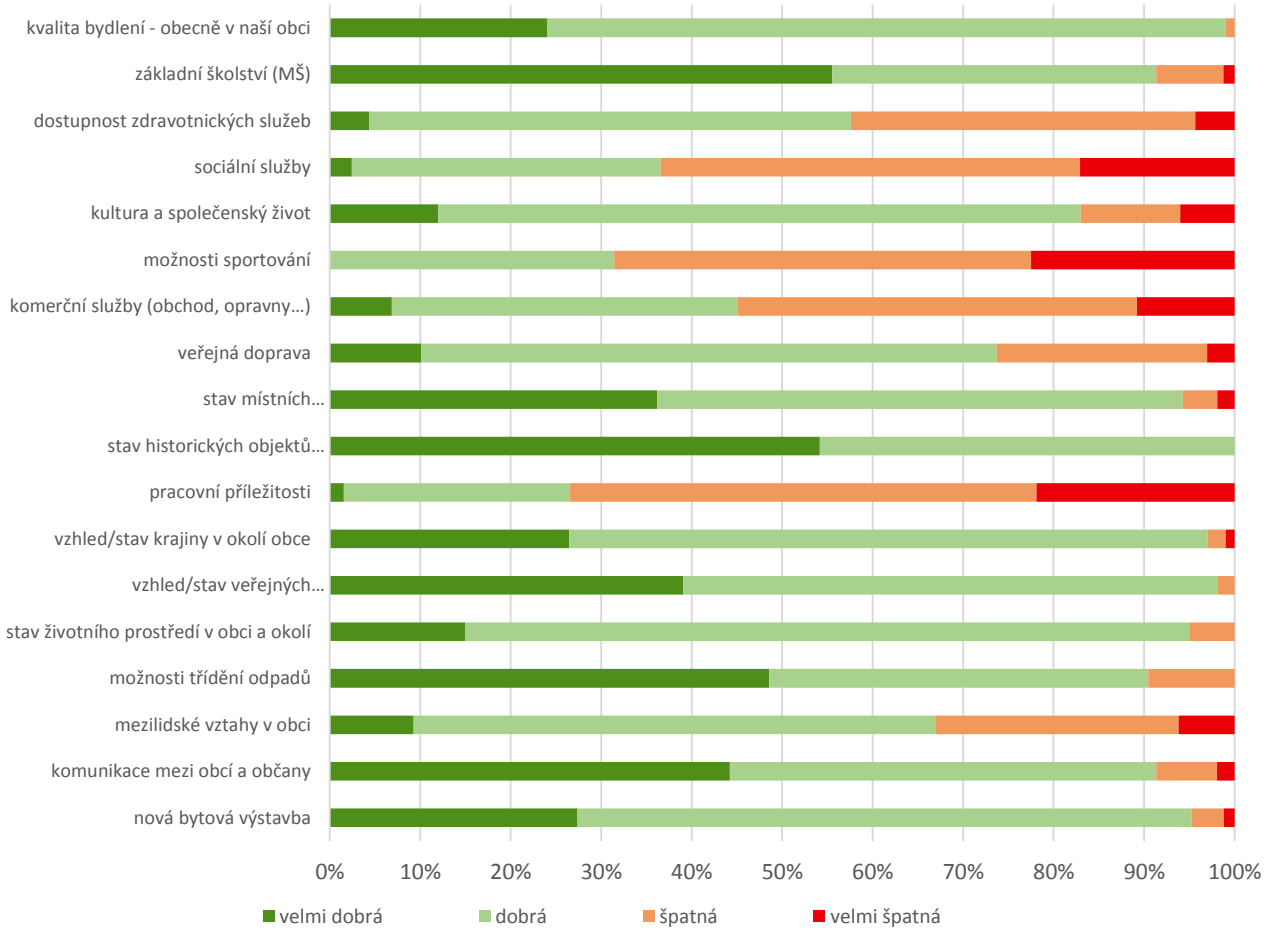

Obr. 31 Hodnocení otázky č. 2. dle míry spokojenosti jednotlivých respondentů.

Druhá část otázky byla zaměřena na hodnocení důležitosti dané oblasti života pro jednotlivé dotazované obyvatele Malešovic. Oproti předešlé části otázky č. 2 vykazuje tato relativně srovnatelnou míru neuvedených odpovědí, respektive hodnocení nedovedu posoudit. To se pohybuje mezi 31,5 – 37,0 % mezi uvedenými odpověďmi.

V hodnocení důležitosti jsou patrné výrazně odlišné hodnoty pro jednotlivé oblasti spojené se životem v obci, i když opět u většiny možností převažuje pozitivní hodnocení nad negativním. Oblastí života v obci, která je pro respondenti nejdůležitější, je možnost kvalita bydlení – obecně v menší obci, podíl uvedených odpovědí v kategoriích důležitá a nejvíce důležitá dosahuje 80% podílu. Velice důležitou, pro velkou většin respondentů, je i komunikace mezi obcí a občany, stav životního prostředí v obci i v okolí a stav místních komunikací a chodníku (téměř 80 %). Naopak nejméně důležitými oblastmi života jsou pro značnou část respondentů sociální služby, veřejná doprava, pracovní příležitostí a nová bytová výstavba (převyšují 40 % negativního hodnocení).

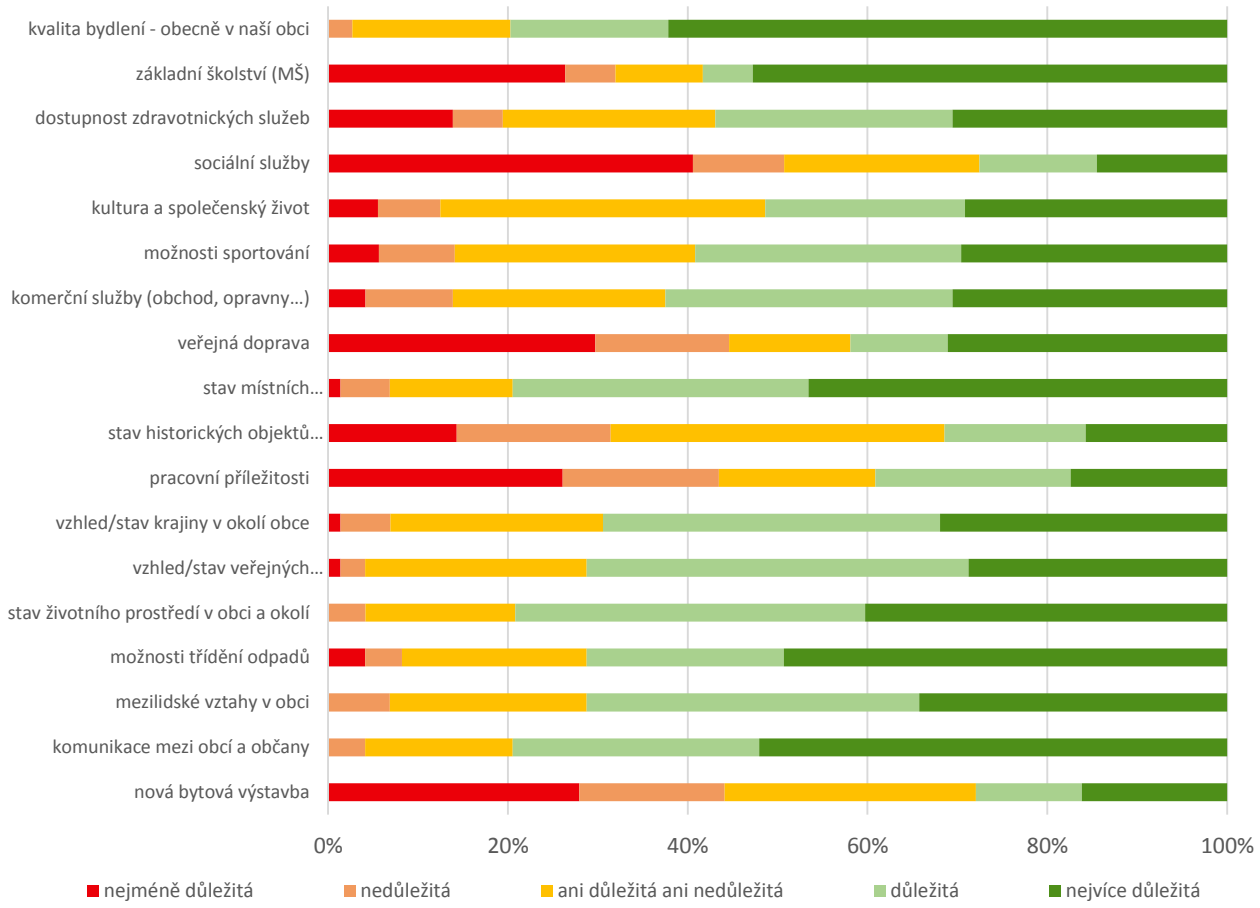

Obr. 32 Hodnocení otázky č. 2. dle důležitosti jednotlivých respondentů.

3. Co v obci nejvíce postrádáte?

Otázka č. 3 byla zaměřena na potřeby jednotlivých obyvatel, respektive subjektivní hodnocení obce z hlediska možností, které obyvatelé Malešovic v obci postrádají. Na tuto otázku odpovědělo celkem 82 respondentů, kteří uvedli celkem 120 odpovědí. Průměrně připadá 1,5 odpovědi na respondenta. Uvedené výsledky tedy odpovídají názoru přibližně 76 % respondentů, zbylých 26 respondentů v obci nic nepostrádá, případně neuvedlo požadovanou odpověď.

Nejčastější uváděnou odpovědí se v této otázce stalo **sportovní vyžití** v obci, celkem 48 uvedených odpovědí, z čehož nejvíce respondentů postrádá určitou formu sportovního hřiště (velice často víceúčelové či multifunkční). Celkem 4 ze 48 odpovědí náleží respondentům, kteří by v obci rádi zřídili veřejné **koupaliště**. Relativně silnou problematikou s hlediska absence v obci je i **odpadové hospodářství** s 12 odpověďmi. Obyvatelé nejvíce postrádají dostatečné množství sběrných nádob na tříděný odpad a psí exkrementy, taktéž relativně silně volají obyvatelé po vzniku **sběrného dvora** a sběru bioodpadu v obci. Přibližně 10 odpovědí je uvedeno pro volnočasové aktivity, kdy velice často obyvatelům schází prostory pro setkání lidí (mládeže, seniorů, matek s dětmi apod.).

Tab. 22 Celkové hodnocení otázky č. 3.

odpověď	četnost	specifikace
sportovní vyžití	48	víceúčelové hřiště, fotbalové hřiště, koupaliště (4)
odpadové hospodářství	12	více kontejnerů na tříděný odpad, koše na psí exkrementy, sběr bioodpadu, sběrný dvůr, častější vývoz kontejnerů
volnočasové aktivity	10	pro děti, prostory vhodné pro setkávání (důchodců, mládeže, maminek s dětmi apod.)
veřejný prostor	8	stav chodníků, nový chodník pošta - konec obce (Pohořelice), více stromů v obci, veřejné osvětlení
základní škola	7	
vyšší kvalita hostince	6	nekuřácké prostory
zlepšení kvality obchodů	5	
bezpečnost	5	omezení rychlosti od Mendlova, přechod pro chodce (u autobusové zastávky nebo pohostinství), retardéry na silnici u hřiště, zamezit průjezd těžké dopravy
nové obchody a služby	4	kavárna, točená zmrzlina
veřejná doprava	3	více spojů o víkendu a svátcích, přímé spojení do Brna, školní spoj do Pohořelic
lékař	3	
knihovna	2	
pískoviště	1	
pracovní příležitosti	1	
kanalizace	1	
soukromí	1	
větší angažovanost obyvatel	1	
zamezit vstupu zvířat na hřbitov	1	kulturní akce
plochy pro venkovní kulturní akce	1	

4. Jaký typ kulturních a společenských akcí Vám v obci chybí?

Následující otázka je zaměřena na spokojenost obyvatel obce Malešovice s kulturním a společenským životem. Respondenti měli možnost poukázat na akce, které podle nich v obci schází. Na tuto otázku odpovědělo celkem 59 dotazovaných, kteří uvedli celkem 77 odpovědí. Průměrně připadá 1,3 odpovědi na respondenta. Výsledky jsou názorem přibližně 55 % respondentů, zbylých 49 dotazovaných považuje současnou situaci za dostatečnou, či neuvedli požadovanou odpověď.

Velice silně rezonuje mezi obyvateli Malešovic absence hodů v obci, respondenti uvedli tuto odpověď celkem 28x. Dále dle jednotlivých respondentů v obci schází kulturní a společenské akce v podobě plesů a zábav (16 odpovědí), divadlo (9 odpovědí) a koncerty všemožného druhu (6 odpovědí).

Tab. 23 Celkové hodnocení otázky č. 4.

odpověď	četnost	odpověď	četnost
hody	28	stavění máje	2
plesy a zábavy	16	zájezdy	1
divadlo	9	sportovní akce	1
koncerty	6	letní akce	1
kino	3	pravidelné bohoslužby	1
diskotéky	2	společenská setkání	1
drakiáda	2	country	1
pouť/kolotoče	2	zájmové spolky	1

5. Chybí Vám v obci vybavení pro nějaký sport, případně pro nějakou volnočasovou aktivitu?

Tato otázka hodnotila spokojenost obyvatel s volnočasovými aktivitami v obci, respektive vybaveností obce na tyto aktivity (včetně sportovních). Respondenti měli uvádět scházející vybavení pro trávení volného času v obci. Na tuto otázku uvedlo požadovanou odpověď celkem 62 respondentů, celkem bylo vypsáno 79 odpovědí. Průměrně tedy připadá 1,3 odpovědi na respondenta. Výsledky jsou názorem celkem 58 % respondentů, zbylých 46 dotazovaných považuje vybavení obce pro volnočasové aktivity za dostatečné, případně neuvedlo požadovanou odpověď.

Největší nedostatek z hlediska trávení volného času v obci je dle respondentů absence víceúčelového hřiště v Malešovicích, dotazovaní tuto možnost uvedli celkem 25x. Zároveň obyvatelé uvádějí chybějící hřiště pro jednotlivé sporty, které by s velkou pravděpodobností byly zastoupeny i na víceúčelovém hřišti. Jedná se například o hřiště pro fotbal (15 odpovědí), tenis (12 odpovědí), volejbal (5 odpovědí), nohejbal (3 odpovědi) a basketbal (2 odpovědi). Celkem 5x byla v otázce uvedena odpověď posilovna a 4 respondentům schází v obci koupaliště (často přírodní, případně formou biotopu).

Tab. 24 Celkové hodnocení otázky č. 5.

odpověď	četnost	odpověď	četnost
víceúčelové hřiště	25	airsoftové hřiště	1
hřiště pro fotbal	15	hřiště pro hokej	1
hřiště pro tenis	12	hřiště pro házená	1
posilovna	5	cvičení pro dospělé (jóga, aerobik, zumba)	1
hřiště pro volejbal	5	prostor pro setkávání občanů/zájmové skupiny	1
hřiště pro míčové hry	5	lanové centrum	1
koupaliště	4	relax zázemí	1
hřiště pro nohejbal	3	kynologické cvičiště	1
cyklo/inline stezka	3	indoor aktivity (bowling, kulečník, …) pro zimní období	1
hřiště pro basketbal	2	hřiště pro malá kopaná	1

6. Jste ochoten/ochotna udělat něco pro rozvoje své obce? Případně co?

Otázka č. 6 zkoumala ochotu obyvatel podílet se na rozvoji své obce. Na tuto otázku odpovědělo všem 108 respondentů, nicméně celkem 12 % z nich nedokázalo tuto otázku posoudit. Přibližně 21 % obyvatel je ochotno a připraveno obci pomoci, celkem 36 % dotazovaných uvádělo odpověď spíše ano. Pouze 4 % dotazovaných není ochotno se podílet na rozvoji své obce a celkem 27 % zvolilo možnost spíše ne.

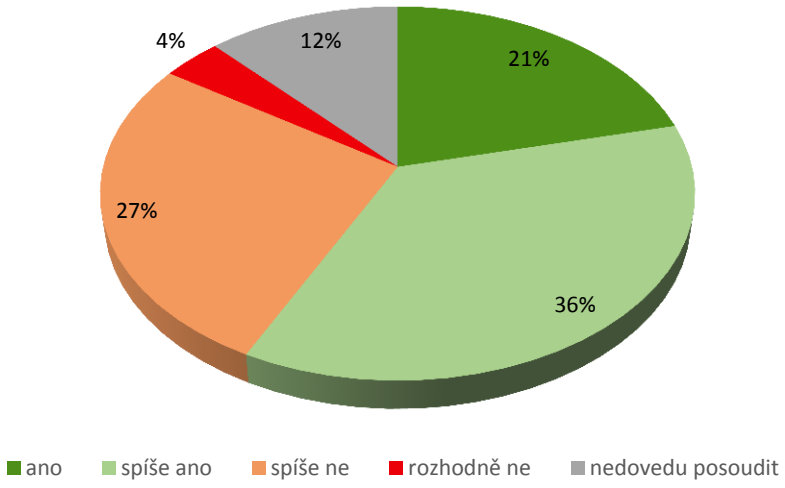

Obr. 33 Celkové hodnocení otázky č. 6.

Druhá část otázky se ptala jednotlivých respondentů, jakou formou jsou ochotni pomoci v rozvoji své obce. Z celkového počtu 62 respondentů, kteří uvedli jednu z kladných odpovědí (ano a spíše ano), jich na tuto otázku odpovědělo pouze 24. Nejčastěji tito respondenti shledávají pomoc formou brigád jakéhokoliv typu (6 odpovědí), manuální výpomocí (4 odpovědi) a dle jednotlivých příležitostí a pomocí při přípravě a průběhu akcí (shodně obě odpovědi jsou uvedeny 3x).

Tab. 25 Konkrétní pomoc obci ze strany ochotných respondentů.

odpověď	četnost
brigáda	6
manuální výpomoc	4
podle příležitostí	3
pomoc při přípravě a průběhu akcí	3
obec by měla říci čím	2
autorizace v oboru mosty a inženýrské konstrukce	1
trénování mládeže v případě založení fotbalového oddílu (zdarma, ve volném čase)	1
mechanizací	1
osvětové a preventivní akce týkající se zdraví a spokojeného života (v rámci větší akce)	1
pomoc s provozem knihovny	1
práce s dětmi	1

7. Je něco, co se podle Vás v obci za posledních 10 let nejvíce povedlo a také nepovedlo? Pokud ano, co to bylo?

Tato otázka zkoumala rozvoj obce v posledních 10 letech. Respondenti měli možnost uvést vlastní odpověď, která hodnotila obec z pohledu povedených a nepovedených aktivit a projektů. Pozitivně hodnocený vývoj (povedené aktivity) obce je otázkou s vyšším podílem zastoupení. Přibližně 82 % respondentů uvedlo celkem 200 odpovědí (co se v obci povedlo), u druhé části otázky (co se nepovedlo) bylo uvedeno pouze 34 odpovědí od 31 respondentů (28 % dotazovaných). Zbylé podíly respondentů neuvedli požadovanou odpověď, případně nevnímají pozitiva či negativa v posledních 10 letech rozvoje obce.

Nejčastěji pozitivně vnímanou změnou je oprava kulturního domu, tato odpověď byla uvedena celkem 51x. Velice kladně je vnímána i oprava chodníků a silnic (24 odpovědí), vznik dětského hřiště (22 odpovědí), oprava mateřské školy (20 odpovědí), samotný rozvoj obce (vzhled a oprava) a oprava památek (obě shodně 16 odpovědí) a v neposlední řadě i pořádané akce pro veřejnost (celkem 11 odpovědí).

Tab. 26 Uvedené odpovědi respondentů u otázky č. 7a, co se za posledních 10 let v obci povedlo.

odpověď	četnost	odpověď	četnost
oprava kulturního domu	51	kanalizace a ČOV	5
oprava chodníků a silnic	24	osvětlení	5
dětské hřiště	22	samospráva obce	3
oprava mateřské školy	20	plynofikace	2
rozvoj obce (vzhled, oprava)	16	vodovod	2
oprava památek	16	posezení ve dvoře u kostela	1
akce pro veřejnost	11	nová výstavba domů	1
veřejné prostranství	7	zastávky	1
vše	6	lavičky	1
oprava obecního úřadu	5	hřbitov	1

Naopak nejvíce negativně je vnímána výstavba a rekonstrukce kanalizace a čistírny odpadních vod, celkem 14 odpovědí. Taktéž respondentům vadí, že za posledních 10 let nebylo v obci zbudováno víceúčelové hřiště

(4 odpovědí) a obyvatelé nejsou spokojeni s prodejem obecních pozemků (3 odpovědi). Je nutné podotknout, že jednotlivé počty odpovědí výrazně převyšují v pozitivním hodnocení obce, tedy dalo by se říci, že celkově je rozvoj obce v posledních letech pozitivně vnímán, na druhou stranu je nutné alespoň v malé míře reflektovat i odpovědi týkající se negativního hodnocení.

Tab. 27 Uvedené odpovědi respondentů u otázky č. 7b, co se za posledních 10 let v obci nepovedlo.

odpověď	četnost	odpověď	četnost
kanalizace a ČOV	14	komunikace v nové zástavbě	1
multifunkční hřiště	4	nové osvětlení (světelné znečištění)	1
prodej obecních pozemků	3	třídění odpadu	1
hospoda	1	veřejná zeleň	1
samoobsluha	1	hřbitov (zbytečně velký)	1
obnova hodů	1	výstavba drůbežárny	1
oprava sochy sv. Floriána	1	využití kulturního domu	1
pobíhající psi	1	žádná podpora rodin s dětmi (poplatky za novorozence)	1

8. Představte si, že můžete rozhodnout o využití finančních prostředků obce. Na co byste je přednostně využil/a?

Otázka č. 8 zkoumala názor respondentů na nejvhodněji investované finanční prostředky v obci. Každý z dotazovaných mohl vybrat jednu, dvě nebo maximálně 3 uvedené možnosti, případně mohl uvést vlastní odpověď.

Největší shoda mezi dotazovanými obyvateli Malešovic panuje pro oblasti rekonstrukce a výstavby sportovišť v obci, tato možnost získala celkem 32 % uvedených odpovědí. Dalšími značně podporovanými oblastmi by dle respondentů měly být možnosti podpora kulturních a společenských událostí v obci (19 %), investice do modernizace místní základní školky (12 %) a péče o veřejnou zeleň a životní prostředí v obci i v okolí (11 %).

Naopak nejméně užitečně použité finance dotazovaní shledávají v oblasti opravy památek v obci (1 % uvedených odpovědí), zlepšení podmínek pro podnikání (2 %) a rekonstrukce budov pro společenské a kulturní akce v obci (3 %).

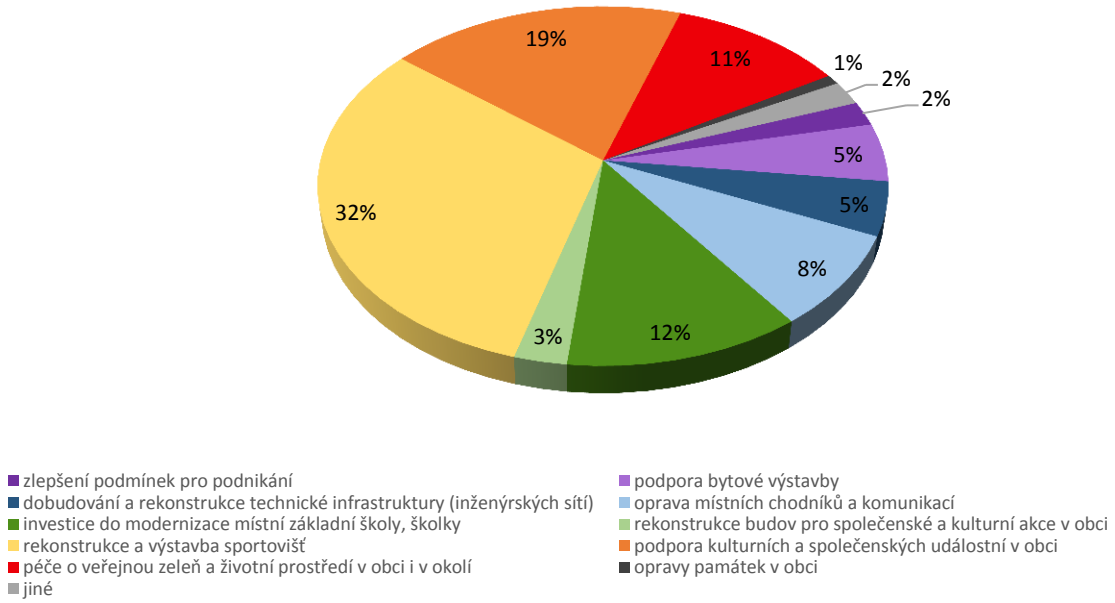

Obr. 34 Rozložení uvedených odpovědí pro jednotlivé možnosti u otázky č. 8.

Shrnutí výsledků

V dotazníkovém šetření probíhajícím v měsíci listopadu v roce 2015 měli obyvatelé Malešovic možnost vyjádřit svůj názor na současný stav obce. Zároveň byl jednotlivým respondentům dán prostor pro podání návrhu na zlepšení současného stavu i s ohledem na budoucí rozvoj obce. Celého dotazníkového šetření se zúčastnilo celkem 108 obyvatel obce. Struktura respondentů odpovídala reprezentativnímu vzorku obyvatel Malešovic, který byl nutný pro kvalitní zhodnocení celého šetření.

První otázka dotazníkového šetření zkoumala spokojenost obyvatel obce se současným životem, jejich celkovou spokojenost se životem v Malešovicích. Z celkových výsledků je patrné, že **95 %** respondentů považuje **život** v obci Malešovice **za dobrý**. Zároveň žádný z dotazovaných obyvatel Malešovic neuvedl odpověď velmi špatně a pouze 2 % respondentů považuje žití v Malešovicích za špatné.

Druhá otázka zkoumala spokojenost jednotlivých oblastí formou hodnocení a zároveň důležitost těchto oblastí pro jednotlivé respondenti. Obecně lze říci, že **většina stránek života** v obci Malešovice je vnímána **pozitivně**. Nejvyšší míru spokojenosti obyvatelé Malešovic shledávají v oblasti stavu historických objektů a kulturních památek (100 % kladných odpovědí). Na druhou stranu je zajímavé, že pro značnou část obyvatel je stav památek v obci spíše nedůležitý až průměrně důležitý (20 % odpovědí nedůležité a 24 % ani důležité ani nedůležité). Obdobné paradoxy ve spokojenost a důležitosti jsou patrné i u oblastí veřejné dopravy a bytové výstavby v obci, které jsou rovněž hodnoceny pozitivně, nicméně pro značnou část respondentů jsou nedůležité.

Naopak nejméně příznivě je hodnocena možnost pracovních příležitostí, kdy negativní hodnocení přesahuje 70% podíl. I v tomto případě je pro značnou část respondentů tato oblasti života v Malešovicích nedůležitá (17 % odpovědí nejméně důležitá a 11 % nedůležitá). Srovnatelná situace panuje i v případě poskytování sociálních služeb, tato oblast je hodnocena relativně špatně (25 % negativního hodnocení), nicméně důležité jsou pouze pro 18 % respondentů. Tento paradox může naznačovat například částečnou neznalost dané problematiky či daní respondenti nemají přímou zkušenost s těmito oblasti života.

Následující otázky (3 – 5) byly zaměřeny na potřeby jednotlivých obyvatel, respondenti měli možnost uvést věci, které v Malešovicích nejvíce **postrádají** z obecného hlediska (otázka č. 3), z hlediska kulturních a společenských akcí (č. 4) a vybavení pro sport či volnočasovou aktivity (otázky č. 5). Nejčastější uváděnou odpovědí v otázce č. 3 bylo **sportovní vyžití** v obci (48 uvedených odpovědí), z čehož nejvíce respondentů postrádá určitou formu sportovního hřiště (velice často víceúčelové či multifunkční). Dále respondenti efektivní odpadové hospodářství (12 odpovědí) volnočasové aktivity (10 odpovědí). Z hlediska **kulturních a společenských akcí** velice silně rezonuje mezi obyvateli Malešovic absence **hodů** v obci, respondenti uvedli tuto odpověď celkem 28x. Dále dle jednotlivých respondentů v obci schází kulturní a společenské akce v podobě plesů a zábav (16 odpovědí), divadlo (9 odpovědí) a koncerty všemožného druhu (6 odpovědí). Největší nedostatek z hlediska **trávení volného času** v obci je dle respondentů absence **víceúčelového hřiště** v Malešovicích (25 uvedených odpovědí). Zároveň obyvatelé uvádějí chybějící hřiště pro jednotlivé sporty, které by s velkou pravděpodobností byly zastoupeny i na víceúčelovém hřišti. Jedná se například o hřiště pro fotbal (15 odpovědí), tenis (12 odpovědí), volejbal (5 odpovědí), nohejbal (3 odpovědi) a basketbal (2 odpovědi). Celkem 5x byla v otázce uvedena odpověď posilovna a 4 respondentům schází v obci koupaliště (často přírodní, případně formou biotopu).

Následující otázky (č. 6) je zaměřena na **ochotu obyvatel pomoci** v rozvoji obce. Přibližně **21 %** obyvatel **je ochotno** a připraveno obci pomoci, celkem **36 %** dotazovaných uvádělo odpověď **spíše ano**. Pouze 4 % dotazovaných není ochotno se podílet na rozvoji své obce a celkem 27 % zvolilo možnost spíše ne. Nejčastěji tito respondenti shledávají pomoc formou brigád jakéhokoliv typu (6 odpovědí), manuální výpomocí (4 odpovědi) a dle jednotlivých příležitostí a pomocí při přípravě a průběhu akcí (shodně obě odpovědi jsou uvedeny 3x).

Otázka 7 byla zaměřena na hodnocení vývoje obce v posledních 10 letech, respondenti měli možnost uvést, co se podle nich za poslední roky v obci **povedlo** i nepovedlo. Nejčastěji pozitivně vnímanou změnou je jistě **oprava kulturního domu** v Malešovicích (51 odpovědí). Velice kladně je vnímána i oprava chodníků a silnic v obci (24 odpovědí), vznik dětského hřiště v obci (22 odpovědí), oprava mateřské školy (20 odpovědí), samotný rozvoj obce (vzhled a oprava) a oprava památek v Malešovicích (obě shodně 16 odpovědí) a v neposlední řadě i pořádané akce pro veřejnost (celkem 11 odpovědí). Naopak nejvíce **negativně** je vnímána výstavba a rekonstrukce **kanalizace a čistírny odpadních vod**, celkem 14 odpovědí. Taktéž respondentům vadí, že za posledních 10 let nebylo v obci zbudováno víceúčelové hřiště (4 odpovědí) a obyvatelé nejsou spokojeni s prodejem obecních pozemků (3 odpovědi).

Poslední otázkou měli obyvatelé Malešovice potencionální možnost přidělit finanční prostředky obce na oblasti, které je podle nich v obci potřebují. Největší shoda mezi dotazovanými obyvateli Malešovic panuje pro oblasti rekonstrukce a výstavby sportovišť v obci (32 % uvedených odpovědí). Dalšími oblastmi podpory by měly být možnosti podpora kulturních a společenských událostí v obci (19 %), investice do modernizace místní základní školky (12 %) a péče o veřejnou zeleň a životní prostředí v obci i v okolí (11 %). Naopak nejméně užitečně použité finance dotazovaní shledávají v oblasti opravy památek v obci (1 % uvedených odpovědí), zlepšení podmínek pro podnikání (2 %) a rekonstrukce budov pro společenské a kulturní akce v obci (3 %).

SWOT ANALÝZA

SWOT analýza obce Malešovice

SILNÉ STRÁNKY	SLABÉ STRÁNKY
blízkost krajského města	klesající migrační proudy do obce
rostoucí trendy počtu obyvatel a porodnosti v obci	dopravní obslužnost obce
vyšší zastoupení mladší složky obyvatel	dostupnost vzdělávacích služeb
snižování podílu nezaměstnaných osob	dostupnost zdravotnické péče
technická infrastruktura v obci	nabídka sociálních služeb v obci
mateřská škola v obci	nízký koeficient ekologické stability
absence brownfieldů a kontaminovaných míst	záplavové území řeky Jihlavy
kulturní a sportovní akce v obci	nízká turistická atraktivita obce (včetně absence hromadných ubytovacích zařízení)
PŘÍLEŽITOSTI	**HROZBY**
zlepšení dostupnosti vzdělávacích institucí	prohlubování negativního demografického vývoje
zlepšení dostupnosti zdravotnických služeb	zhoršující se situace na trhu práce
zefektivnění odpadového hospodářství obce	stagnace či pokles turistické atraktivity obce
zvýšení atraktivity města pro turisty a návštěvníky obce	neřešení ochrany obce před záplavami
spolupráce v propojování nabídky trávení volného času	zhoršení dopravní obslužnosti

NÁVRHOVÁ ČÁST

Strategická vize

Ač jsou Malešovice malou a klidnou obcí na jižní Moravě, zajišťují moderní a spokojený život svým obyvatelům skrze kvalitně poskytované služby veřejné i komerční sféry včetně volnočasových aktivit. Zároveň Malešovice dbají o své veřejné prostranství a životní prostředí v obci, podporují místní trh práce a zabezpečují kvalitní a dostupnou infrastrukturu. Celkově udržují vysokou kvalitu života. Rozvoj obce je primárně zacílen na další vývoj současných podmínek života v Malešovicích a ve svém nejbližším zázemí. Snahou je maximalizovat potřeby jednotlivých skupin obyvatel, podnikatelů a neziskových organizací s pozitivním dopadem na životní prostřední a okolní krajinu.

Strategické cíle a opatření

Jednotlivé priority vycházejí ze strategické vize, následně jsou dále členěny na jednotlivá opatření. Samotná opatření jsou rozepsána do dílčích aktivit. Samotné projekty a aktivity obce jsou následně členěny podle jednotlivých opatření, ze kterých vycházejí.

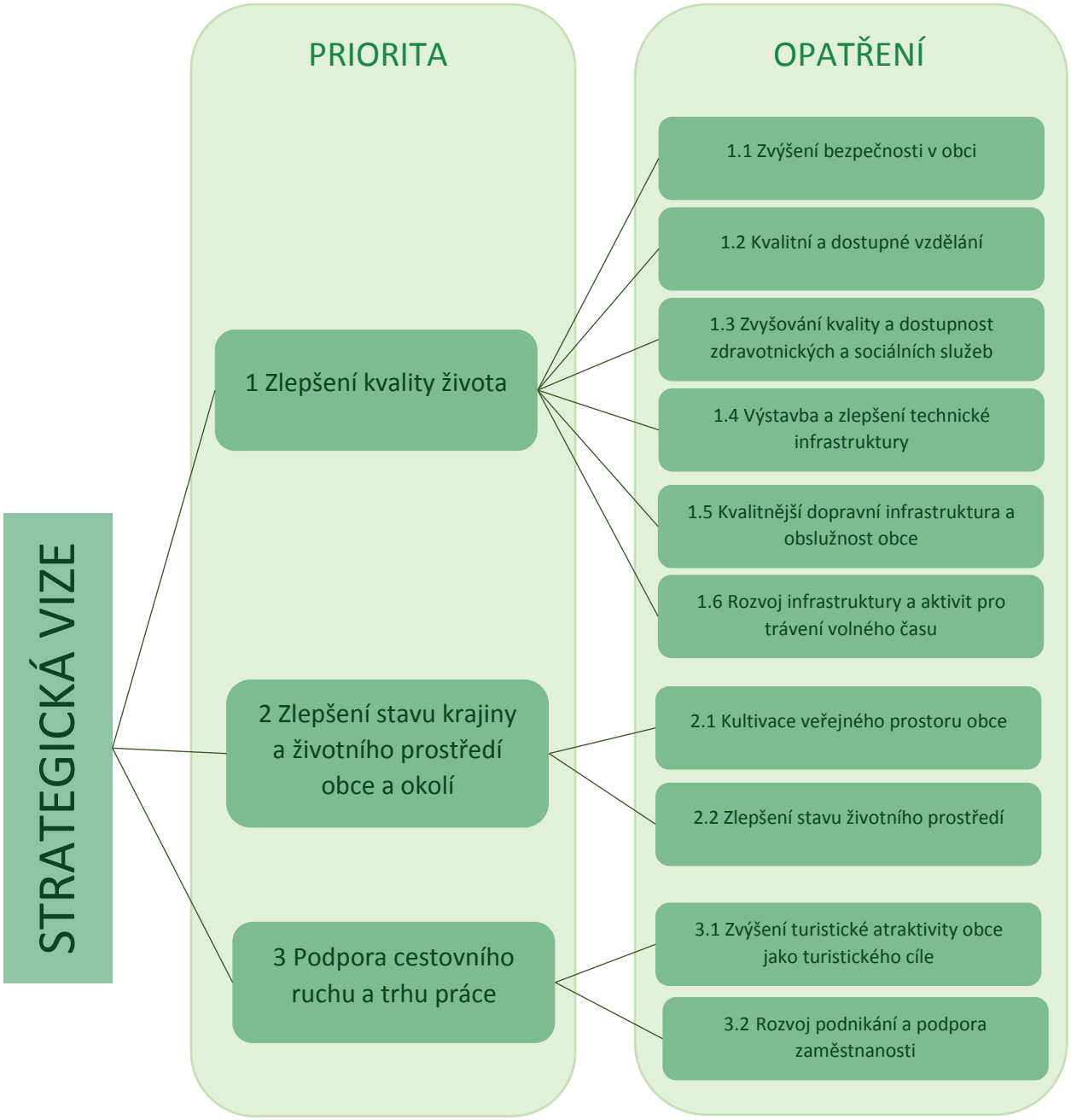

Priorita 1 Zlepšení kvality života v obci

Kvalita života obce je nejvýznamnější prioritou z hlediska rozvoje Malešovice, jedná se o zlepšení dostupnosti a kvality veřejných služeb v obci a okolí (školství, sociální služby), ale i o zajištění zázemí pro aktivní trávení volného času jak pro místní obyvatele, tak pro obyvatele nejbližšího okolí. Jednotlivé aktivity na zlepšení kvality života v obci mohou mít pozitivní dopad na cestovní ruch a zvýšení atraktivity obce nejen pro návštěvníky, ale i pro případné potenciální nové obyvatele obce.

Obec Malešovice je pozitivně vnímanou obcí z pohledu **bezpečnosti**, nicméně i zde existují riziková místa, která bezpečnost částečně snižují. Opatření si klade za cíl zvýšit bezpečnost v obci s ohledem na místní obyvatele i případné návštěvníky a turisty Jedním z důležitých prvků pro výběr obce jako místa k bydlení je jednoznačně dostupné a kvalitní **školství** a **sociální**, případně **zdravotnické služby**. Ty jsou klíčové především pro rodiny s dětmi a starší obyvatele, ale s jistou mírou zobecnění se jedná o důležité prvky života v obci pro většinu obyvatel. Vyjma nabídky a dostupnosti veřejných služeb je nepostradatelnou součástí atraktivní obce i stav **technické** a **dopravní infrastruktury**. Ty jsou nezbytné pro zajištění schopnosti provozu dalších aktivit ve městě. Rozvojem **volnočasových aktivit** zvyšuje obec svou atraktivitu nejen pro místní obyvatele, ale zároveň můžou být jistou měrou více atraktivní i pro návštěvníky obce. Zaměření jednoho z opatření je tedy cíleno na organizované možnosti trávení volného času, jedná se například o infrastrukturu pro sportování, kulturní a společenský život v obci, podporu místních spolků a skrze ně i posilování místní identity apod.

Opatření 1.1 Zvýšení bezpečnosti v obci

- Podpora bezbariérové prostupnosti obce
- Výstavba a realizace prvků umožňující bezpečný pohyb v obci
- Podpora osvěty mezi dětmi a mládeží
- Rozvoj preventivních opatření vedoucích ke zvýšení bezpečnosti na pozemních komunikacích
- Spolupráce Policií České republiky
- Ochrana majetku a osob formou protipovodňových opatření

Opatření 1.2 Kvalitní a dostupné vzdělání

- Zajištění dostupného místního školství
- Zvyšování kvality místního školství (modernizace výuky a zázemí mateřské školy, dostatečná nabídka volnočasových aktivit)
- Spolupráce se vzdělávacími institucemi v regionu

Opatření 1.3 Zvyšování kvality a dostupnost zdravotnických a sociálních služeb

- Podpora zajištění dostupnosti a kvality zdravotnických služeb
- Podpora zajištění dostupnosti a kvality sociálních služeb
- Podpora vzdělávání osob zaměstnaných ve zdravotnických a sociálních službách ve spolupráci s MAS Podbrněnsko či okolními obcemi
- Zlepšení dostupnosti lékárenských služeb v obci

Opatření 1.4 Výstavba a zlepšení technické infrastruktury

- Údržba, rekonstrukce, modernizace a rozšiřování kanalizační sítě
- Podpora rozšíření a zkapacitnění čistírny odpadních vod
- Napojení rozvojových ploch obce na inženýrské sítě
- Podpora a rozvoj efektivního odpadového hospodářství obce
- Podpora rozvoje třídění odpadů v obci

Opatření 1.5 Kvalitnější dopravní infrastruktura a obslužnost obce

- Budování a rekonstrukce místních pozemních komunikací a chodníků
- Realizace opatření vedoucí ke zvýšení bezpečnosti na pozemních komunikacích v obci
- Realizace odstavných ploch pro osobní automobily
- Podpora zvyšování kvality dopravního spojení obce

Opatření 1.6 Rozvoj infrastruktury a aktivit pro trávení volného času

- Podpora a udržení současného stavu volnočasové infrastruktury
- Podpora a rozvoj výstavby infrastruktury pro trávení volného času
- Maximalizace využití stávající sportovní infrastruktury
- Podpora místních spolků a sdružení (vhodné prostory, zázemí, propagace jejich aktivit v regionu – např. ve spolupráci s MAS Podbrněnsko)
- Prorodinná opatření (zejména zajištění prostor pro aktivity rodičů s dětmi, seniory, mládež)

Priorita 2 Zlepšení stavu krajiny a životního prostředí obce a okolí

Kvalitní a čisté životní prostředí je jedním ze základních předpokladů pro dobrý rozvoj obce, jednak pro současné obyvatele Malešovic, zároveň lepší životní prostředí a krajina může zvýšit atraktivitu Malešovic pro nově příchozí občany či návštěvníky a turisty. Okolní krajina obce často představuje vyhledávaný prostor pro trávené volného času místních obyvatel. Významnou složkou ochrany přírody a zlepšení životního prostředí obce je efektivní odpadové hospodářství, realizace protipovodňových opatření apod. Důležitou součástí životního prostředí a krajiny v obci je i veřejný prostor. Jeho kultivace hraje také významnou roli, neboť jde o prostor, kde se místní obyvatelé setkávají a odpočívají, ale zároveň je ~~jistou~~ vizitkou obce.

Opatření 2.1 Kultivace veřejného prostoru obce

- Modernizace a obnova mobiliáře veřejného prostoru
- Zvýšení kvality a rozšíření ploch veřejné zeleně
- Oživení veřejných prostranství s vyšším využitím pro volnočasové a společenské aktivity

Opatření 2.2 Zlepšení stavu životního prostředí

- Podpora a realizace protipovodňových opatření v obci
- Ochrana a budování prvků ekologické stability (remízky, lesy)
- Podpora opatření pro řešení eroze na území obce
- Zvyšování efektivity sběru komunálního odpadu a tříděného odpadu
- Podpora ekologických způsobů vytápění domácností

Priorita 3 Podpora cestovního ruchu a trhu práce

Bez vhodně zajištěné podpory a zlepšení současných podmínek cestovního ruchu by nebyl zajištěn kvalitní rozvoj obce. Malešovice nejsou vyhledávaným turistickým cílem, nicméně jsou situovány v dostupné vzdálenosti od regionálních atraktivit (historické památky, cyklostezky, vinné sklepy, přírodní atraktivity) a částečně disponují doprovodnou infrastrukturou pro cestovní ruch). Opatření zaměřené na zvýšení atraktivity obce tak krom kýženého zvýšení počtu návštěvníků může obce přispět i nepřímo na zlepšení kvality života v obci.

Opatření 3.1 Zvýšení turistické atraktivity obce jako turistického cíle

- Rozvoj nabídky turistických zajímavostí obce a okolí
- Podpora a propagace kulturních a společenských akcí obce v širším okolí
- Podpora růstu a kvality stravovacích zařízení
- Realizace orientačního systému obce a informačních panelů v obci
- Rozvoj specifických druhů turistiky (agroturistika, vinařská turistika apod.)
- Marketingová propagace obce a širšího okolí za využití moderních technologií

Opatření 3.2 Rozvoj podnikání a podpora zaměstnanosti

- Zvýšení atraktivity Žabčic pro potenciální investory
- Příprava a rozvoj ploch pro podnikání
- Propagace a podpora místních podnikatelských subjektů

Seznam projektů obce Malešovice

název projektu	cíl(e) projektu	popis projektu	předpokládané náklady (Kč)	předpokládaný podíl vlastního financování (%)	rok zahájení	doba realizace projektu (měsíce)	plánovaný počet nově vytvořených míst	opatření
Intenzifikace ČOV Malešovice	Rozšíření kapacity ČOV, zlepšení účinnosti čištění odpadních vod	Výstavba předčištění, modernizace stávajícího zařízení.	5 000 000	10	2016	3	1	1.4, 2.2
Víceúčelové hřiště	Zbudování sportovního zázemí v obci Malešovice napříč generacemi	Výstavba víceúčelového hřiště včetně zázemí	10 000 000	20	2016	6	1	1.6, 3.1
Výsadby zeleně v nové části hřbitova v obci Malešovice a revitalizace stávajících parků	Zkulturnění veřejných ploch	Výsadba zeleně na místním hřbitově, revitalizace veřejné zeleně	1 000 000	15	2015 - 2016	1	0	2.1
Sběrný dvůr a pořízení kompostérů pro občany	Zkvalitnění nakládání s odpady	Vybudování sběrného dvora a pořízení kompostérů pro občany	1 400 000	15	2016	3	1	1.4, 2.2
Výstavby chodníků	Zajištění bezpečného pohybu občanů	Výstavby chybějících chodníků v obci	1 500 000	10	od roku 2016	2	0	1.1, 1.5
Oprava stávajících chodníků	Zajištění bezpečného bezbariérového pohybu občanů,	Oprava stávajících chodníků	1 500 000	10	od roku 2016	3	0	1.1, 1.5
Nákup mobiliáře	Zkvalitnění života v obci	Nákup laviček, odpadkových košů	600 000	10	od roku 2016	1	0	2.1, 3.1
Parkovací stání	Zkvalitnění života v obci	Zajištění parkovacích stání pro místní občany a návštěvníky obce	1 000 000	10	od roku 2016	1	0	1.1, 1.5, 2.1, 3.1
Nákup herních prvků na zahradu MŠ	Zbudování zázemí pro vyžití dětí v MŠ	Zbudování zázemí pro vyžití dětí v MŠ	500 000	10	od roku 2016	2	0	1.2, 1.6, 2.1
Informační cedule v obci	Zajištění orientace v obci	Zajištění orientace v obci	250 000	10	od roku 2016	2	0	1.5, 2.1, 3.1
Nákup techniky na údržbu veřejného prostranství	Nákup techniky	Nákup sekaček, křovinořezů, drtičů, malotraktoru za účelem údržby obce	3 200 000	10	od roku 2016	1	0	2.1, 2.2
Nákup kontejnerů na odpad	Nákup kontejnerů na sklo, plast, papír, bioodpad	Zkvalitnění nakládání s odpady	550 000	10	od roku 2016	1	0	1.4, 2.1, 2.2
Semafory	Zajištění bezpečného pohybu občanů	Nákup semaforů umožňující bezpečný přechod přes hlavní silnici v obci Malešovice	2 300 000	10	od roku 2016	2	0	1.1, 1.5
Přechody pro chodce	Zajištění bezpečného pohybu občanů	Realizace přechodů pro chodce umožňující bezpečný přechod přes hlavní silnici v obci Malešovice	250 000	10	od roku 2016	2	0	1.1, 1.5
Odpočinková místa a infocentra	Vybudování odpočinkových míst a informačních "center" v obci Malešovice	Vybudování altánů, přístřešků, stání pro kola a umístění informačních panelů u památek	200 000	10	od roku 2016	2	0	1.6, 2.1, 3.1

název projektu	cíl(e) projektu	popis projektu	předpokládané náklady (Kč)	předpokládaný podíl vlastního financování (%)	rok zahájení	doba realizace projektu (měsíce)	plánovaný počet nově vytvořených míst	opatření
		v obci						
Studie pro přírodní koupaliště	Vytvoření podkladů pro budoucí realizaci přírodního koupaliště	Vytvoření podkladů pro budoucí realizaci přírodního koupaliště	150 000	10	od roku 2016	3	0	1.6, 2.1, 2.2, 3.1
Vybudování přírodního koupaliště	Zkvalitnění života v obci	Zkvalitnění života v obci	3 200 000	10	od roku 2016	12	0	1.6, 2.1, 2.2, 3.1
Realizace protipovodňových opatření	Výstavba protipovodňové hráze	Ochrana osob a majetku	9 000 000	10	od roku 2016	24	0	1.1, 2.2
Obnova nátokového objektu	Zajištění dnes již nevyhovujícího průtoku nápustného objektu	Zajištění průtoku nápustného objektu, který přivádí vodu do ramen řeky Jihlavy	2 000 000	10	od roku 2016	24	0	1.1, 2.2
Vybudování míst pro třídění odpadu	Vybudování míst pro třídění odpadu	Vybudovat chráněná místa a zabránit tak znečišťování okolí	700 000	10	od roku 2016	12	0	1.4, 2.1, 2.2
Výstavba místní komunikace	Zajištění dopravní obslužnosti	Výstavba místní komunikace a lokalitě novostaveb	2 600 000	10	od roku 2016	6	0	1.1, 1.5
Opravy místních komunikací	Opravy místních komunikací	Opravy místních komunikací v obci a zajištění bezpečného provozu	1 500 000	10	od roku 2016	6	0	1.1, 1.5
Pořádání kulturních akcí pro občany	Pořádání kulturních akcí pro občany	Pořádání kulturních akcí pro občany - hody, vánoční strom, setkání s jubilanty, vítání občánků apod.	150 000	10	od roku 2017	24	0	1.6, 2.1, 3.1, 3.2

PŘÍLOHY

Vážení spoluobčané,

Obec Malešovice ve spolupráci s MAS Podbrněnsko v současné době zpracovává strategický dokument – **Program rozvoje obce Malešovice pro období 2016 – 2021**. Tento dokument poslouží správnému rozvoji naší obce a bude i nutnou přílohou pro přístup k budoucím dotacím. Pro vznik strategie je velmi důležité znát i názor veřejnosti – Váš názor, k čemuž slouží následující dotazník.

Rádi bychom Vás též ujistili, že dotazník je anonymní a jeho výsledky budou sloužit pouze jako podklad pro tvorbu Programu rozvoje obce Malešovice. Souhrnné výsledky dotazníku budou následně zveřejněny na webu obce. Šetření je určeno pro všechny obyvatele Malešovic **starší 15 let**.

Dotazník prosím, vyplňte co nejdříve. Vyplněné dotazníky je možné odevzdat na OÚ, nebo jej vhodit do schránky na budově OÚ. **Vyplněný dotazník odevzdejte nejpozději 4. 11. 2015.**

Děkujeme velmi za spolupráci, projevený zájem a hlavně za Váš názor.

Ing. Zdeněk Pavlík, starosta obce
Email: podatelna@malesovice.cz

1. **Jak se Vám v obci žije?**
   a. Velmi dobře b. Dobře c. Špatně d. Velmi špatně

2. **Jak hodnotíte obec v následujících oblastech**
   V každém řádku označte křížkem jednu odpověď, která odpovídá míře Vaší spokojenosti. Dále také vyberte ze škály 1-5 hodnotu, jak je pro Vás daná oblast důležitá (1 nejméně, 5 nejvíce). *Např.: veřejná doprava funguje dobře = velmi dobrá, ale jezdím autem, není pro mě důležitá = 1*

	velmi dobrá	dobrá	špatná	velmi špatná	nedovedu posoudit	důležitost (1-5)
Kvalita bydlení – obecně v naší obci						
Základní školství (ZŠ, MŠ)						
Dostupnost zdrav. služeb						
Sociální služby (např. péče o seniory, občany v nouzi a potřebné)						
Kultura a společenský život						
Možnosti sportování						
Komerční služby (obchod, opravny apod.)						
Veřejná doprava						
Stav místních komunikací a chodníků						
Stav historických objektů a kulturních památek						
Pracovní příležitosti						
Vzhled/stav krajiny v okolí obce						
Vzhled/stav veřejných prostranství v obci						
Stav životního prostředí v obci a okolí						
Možnosti třídění odpadů						
Mezilidské vztahy v obci						
Komunikace mezi obcí a občany						
Nová bytová výstavba						

3. **Co v obci nejvíce <u>postrádáte</u>?**
   UVEĎTE:……
   ……

4. **Jaký typ <u>kulturních a společenských akcí</u> vám v obci chybí?**
   UVEĎTE:……
   ……

5. **Chybí vám v obci <u>vybavení</u> pro nějaký sport, případně pro nějakou volnočasovou aktivitu?**
   UVEĎTE:……
   ……

6. **Jste ochoten/ochotna udělat něco pro <u>rozvoj</u> své obce?**
   a. ANO b. Spíše ANO c. Spíše NE d. Rozhodně NE

   Pokud ANO, spíše ANO, jak se můžete zapojit? (v případě zájmu uveďte svůj emailový kontakt)
   ……
   ……

7. **Je něco, co se podle Vás v obci za posledních 10 let nejvíce <u>POVEDLO</u> a také <u>NEPOVEDLO</u>, pokud ano, co to bylo?**
   POVEDLO:……
   NEPOVEDLO:……

8. **Představte si, že můžete rozhodnout o využití finančních prostředků obce. Na co byste je přednostně využil/a?** (zakroužkujte maximálně 3 možnosti)
   a. Zlepšení podmínek pro podnikání
   b. Podpora bytové výstavby
   c. Dobudování nebo rekonstrukce technické infrastruktury (inženýrských sítí)
   d. Oprava místních chodníků a komunikací
   e. Investice do modernizace místní základní školy, školky
   f. Rekonstrukce budov pro společenské a kulturní akce v obci
   g. Rekonstrukce a výstavba sportovišť
   h. Podpora kulturních a společenských událostí v obci
   i. Péče o veřejnou zeleň a životní prostředí v obci i v okolí
   j. Opravy památek v obci
   k. Jiné……

9. **Uveďte základní údaje o vás:**

Pohlaví:
a) Muž b) Žena

Věk:
a) 15–24 let b) 25–49 let c) 50–64 let d) 65 a více let

Vzdělání:
a) Základní / vyučený b) Středoškolské c) Vysokoškolské

Ekonomická aktivita:
a) Studující b) Soukromý podnikatel c) Zaměstnanec
d) Důchodce e) V domácnosti, na mateřské dovolené apod. f) Nezaměstnaný